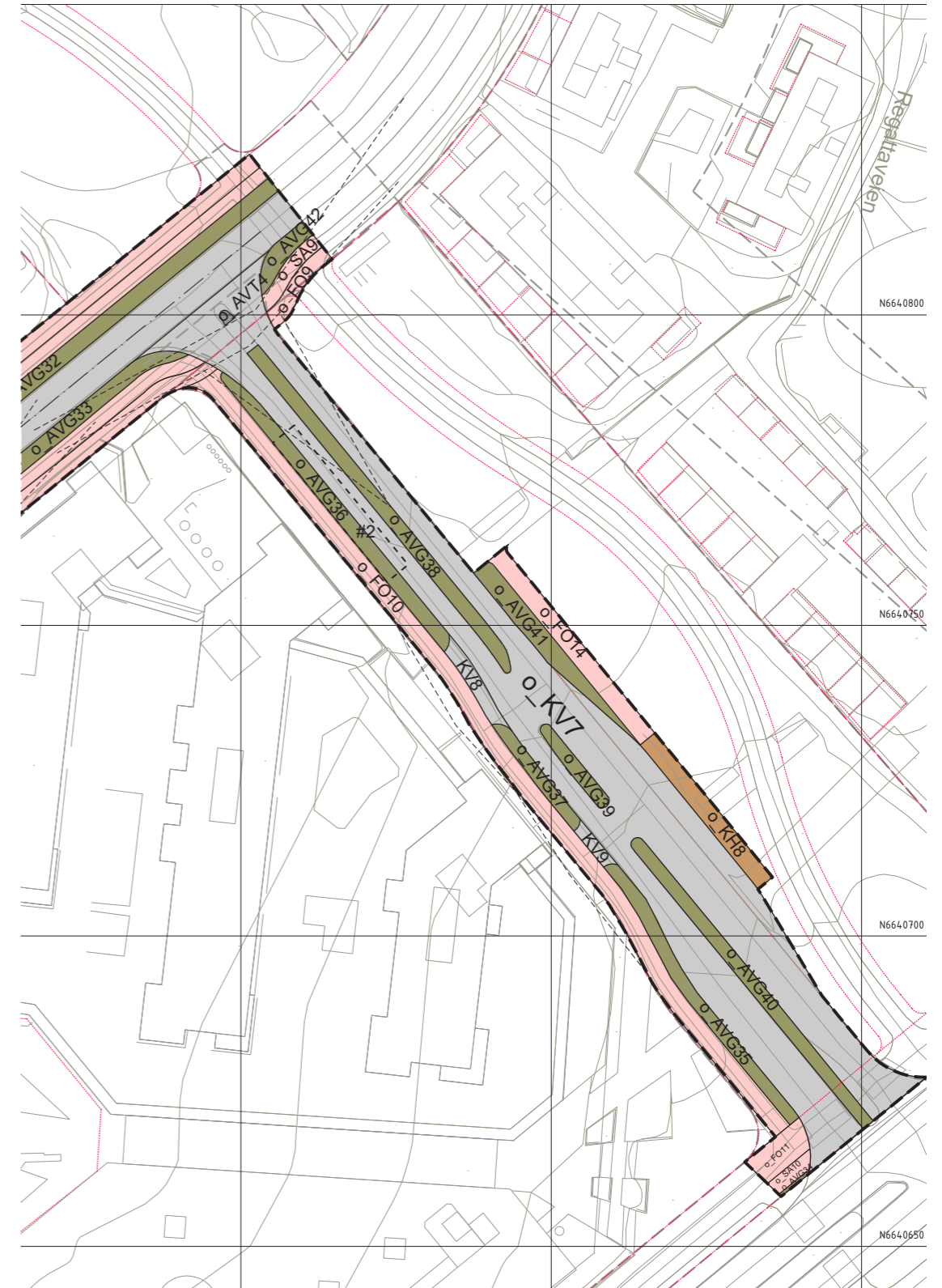
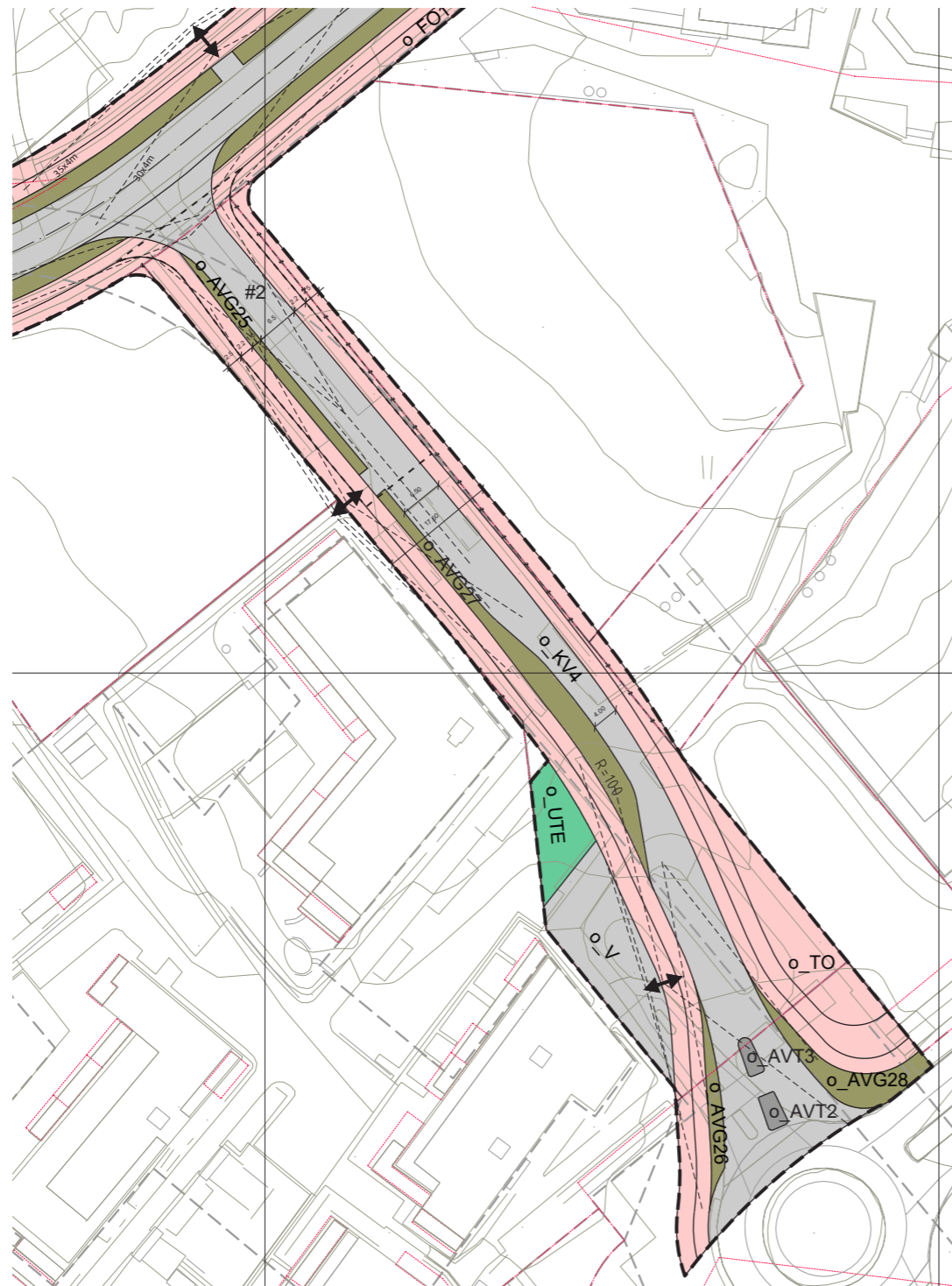


Tekniske tegninger

Prosjekt

Utvidelse av Forneburingen

Bærum kommune



RAMBOLL

19.12.2023



**BÆRUM
KOMMUNE**



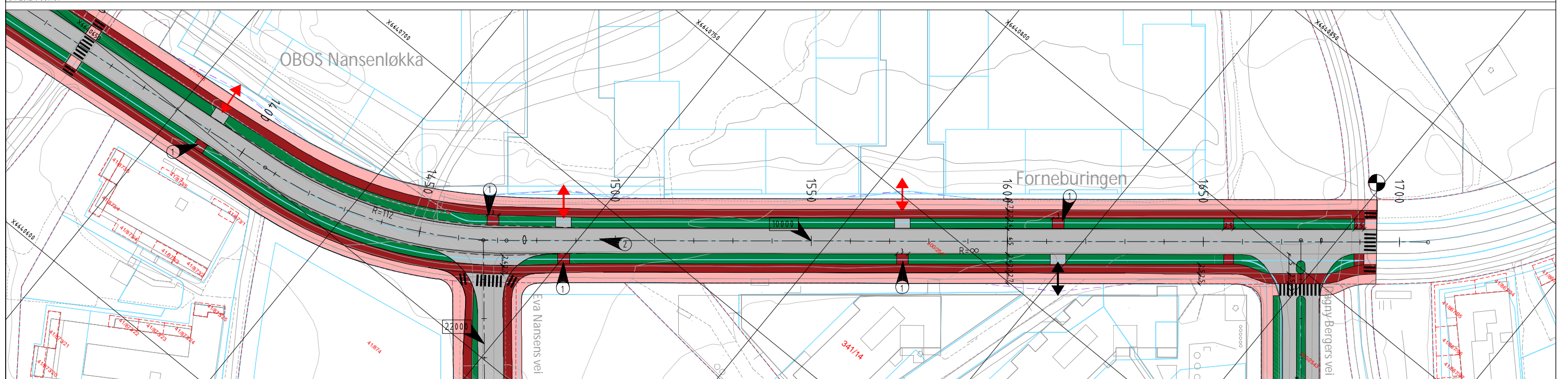
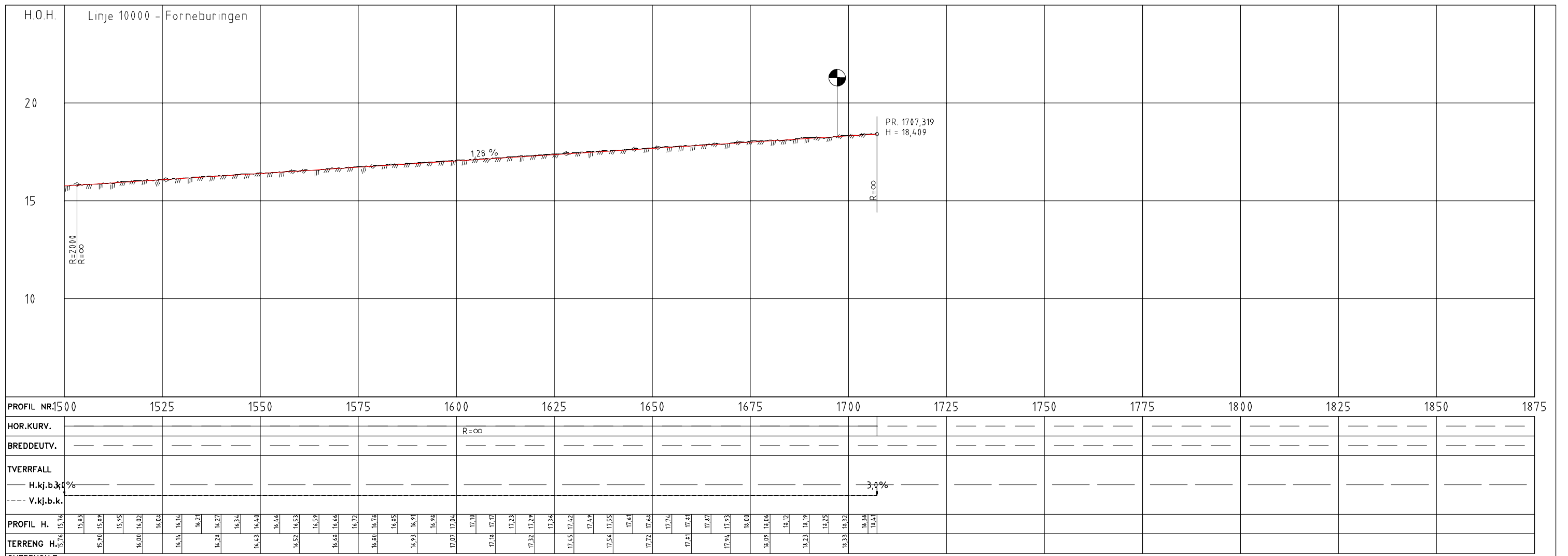
TEGNINGSLISTE

Prosjekt: Reguleringsplan Utvidelse av Forneburingen

Teg.liste: A02

08.12.2023

Tegn.nr.	Tegningstittel	Tegnings- dato	Revisjon		Merknader
			Bokstav	Dato	
A01	Forside	19.12.2023		19.12.2023	
A02	Tegningsliste	24.06.2022	A	08.12.2023	Kun tegninger som ikke har vært på høring enda
C05	Plan og profil 10000 Forneburingen Pr. 1350-1708 (Alternativ 1)	24.06.2022	B	14.08.2023	Alternativ 1 - Eva Nansens vei vist som kryss (busstrasé)
C06	Plan og profil 10000 Forneburingen Pr. 1350-1709 (Alternativ 2)	13.01.2023	A	18.08.2023	Alternativ 2 - Eva Nansens vei vist som avkjørsel (GS-gate)
C201	Plan og profil, 11000 Snarøyveien Pr. 25-439 (Alternativ 1)	18.08.2023			Alternativ 1 - Busstopp i DB-vei (busslomme)
C202	Plan og profil, 11000 Snarøyveien Pr. 25-439 Plan og profil (Alternativ 2: venstresvingefelt)	18.08.2023			Alternativ 2 - Venstresvingefelt i Snarøyveien
D02-6	Plan og profil, 22000 Eva Nansens vei - midlertidig situasjon	14.08.2023			Eva Nansens vei med midlertidige bussholdeplasser
D02-7	Plan og profil, 22000 Eva Nansens vei - permanent situasjon	14.08.2023			Eva Nansens vei når bussholdeplasser fjernes
D02-8	Plan og profil, 22000 Eva Nansens vei - Kjørevei/ GS-gate	13.01.2023	A	14.08.2023	Eva Nansens vei som kjørevei/ GS-gate
D03-3	Plan og profil, 23000 Dagny Bergers vei - alternativ med busslomme	28.06.2023	A	18.08.2023	Dagny Bergers vei med busslomme + holdeplass i DB-vei vest (tidligere tegn D106)
D03-4	Plan og profil, 23000 Dagny Bergers vei - alternativ med busslomme	29.08.2023			Dagny Bergers vei med busslomme
F201	Normalprofil 11000 Snarøyveien	18.08.2023			Fremtidig normalprofil i Snarøyveien
F202	Normalprofil 11000 Snarøyveien, venstresvingefelt	18.08.2023			Fremtidig normalprofil i Snarøyveien med venstresvingefelt
F203	Normalprofil 22000 Eva Nansens vei, midlertidig og permanent situasjon	18.08.2023			Normalprofil for midlertidig og permanent situasjon
O07-1	Landskapsplan - Eva Nansens vei	09.08.2023			Permanent utforming av Eva Nansens vei
O07-2	Landskapsplan Eva Nansens vei	09.08.2023			Midlertidig utforming av Eva Nansens vei
O111	Landskapsplan Dagny Bergers vei	07.09.2023			Permanent utforming av Dagny Bergers vei
	3D illustrasjoner Eva Nansens vei	29.09.2023			Permanent utforming av Eva Nansens vei
R04	Sporing, Eva Nansens vei - midlertidig situasjon	18.08.2023			Sporing av buss og leddbuss
R105	Sporing, Dagny Bergers vei	18.08.2023			Sporing av leddbuss (busslomme)
R106	Sporing, Dagny Bergers vei	18.08.2023			Sporing av buss (busslomme)
R202-B	Sporing, Snarøyveien - Venstresvingefelt	18.08.2023			Sporing av buss
R202-LB	Sporing, Snarøyveien - Venstresvingefelt	18.08.2023			Sporing av leddbuss



OVERSIKT

TEGNFORKLARING

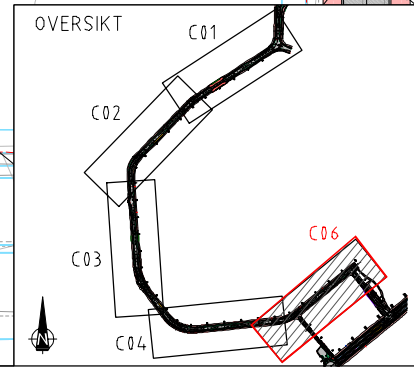
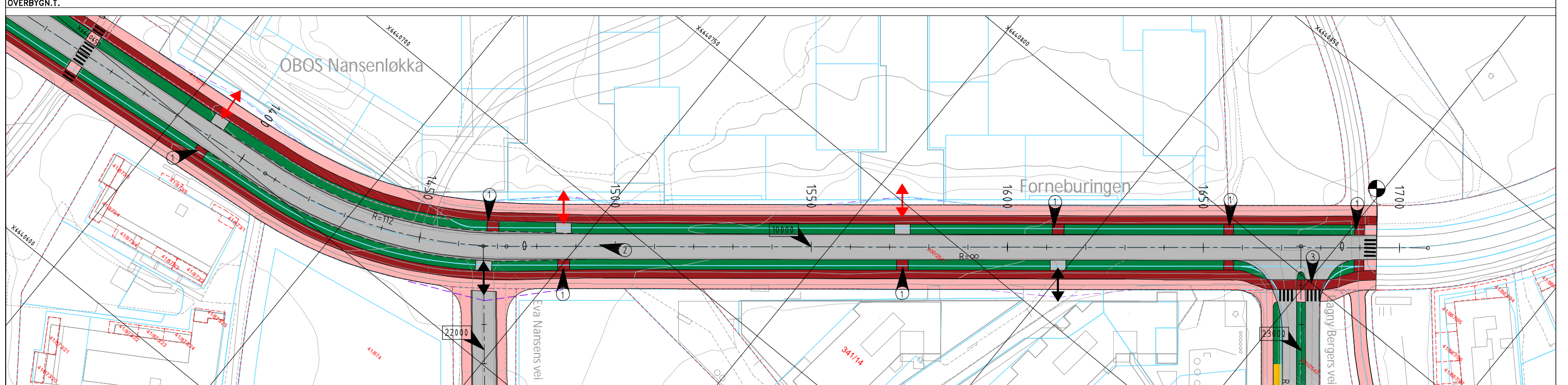
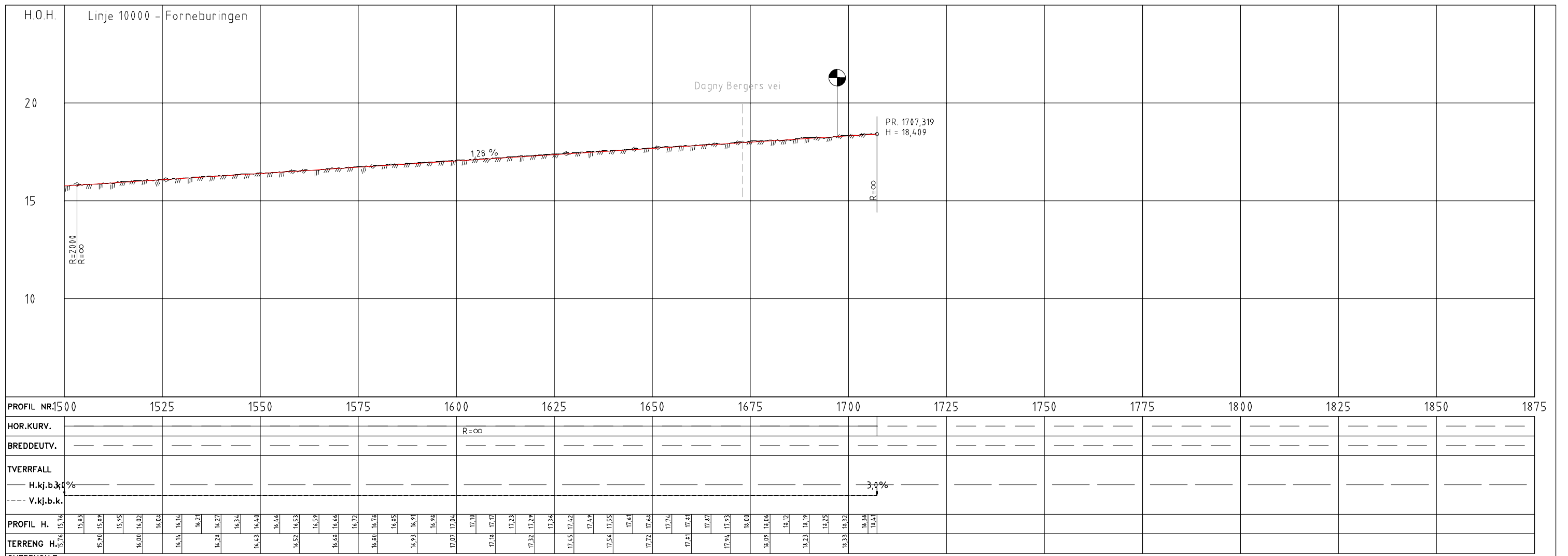
	Kjørebane, skulder		Avkjørsel opprettholdes
	Breddeutvidelse		Avkjørsel ny (ca plassering)
	Sykkel		Eiendomsgrense
	Fortau		Eksisterende veikant
	Grønt		Eksisterende bro
	Ventareal/holdeplass		Eksisterende reguleringslinje
	Henvising til veimodell		Frisikt: avkjørsel til fortau, 2x20m
	Parsellgrense		

MERKNAD

	Tilrettelagt kryssing for sykkel
	Vurdering av plassering av gangfelt over Forneburingen gjøres i en senere fase

B	Fjernet refuger på holdeplassene, endret geometri i E.N.-vei	14.08.2023	KNJO	VEROSL
A	Endre holdeplass-plassering i Eva Nansens vei	15.09.2022	KNJO	VEROSL
Rev.	Endring - erstatning			
Bærum kommune		Tegn./Data: KNJO/24.06.2022		
Saksb.		Godkj.: VEROSL		
Godkj.: VEROSL		Navn på fil: LAY_C		
Utvidelse av Forneburingen		Målestokk A1: 1500		
Reguleringsplan		Målestokk A3: 1:1000		
Plan og profil, Alternativ 1		Ark. nr. 1350047681		
10000 Forneburingen		Prosjekt nr. 1350047681		
Pr. 1350-1708		Tegn. nr. C05		
		Rev. B		

\\fil-s01\oppdrag\1350047681\17-PROD\S-Samferdsel\TEGLAY_C.dwg, 14.08.2023 13:10:27, PDF-Xchange for AcroPlot Pro

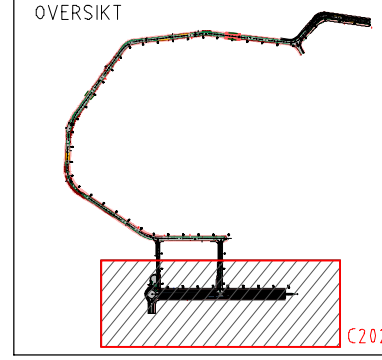
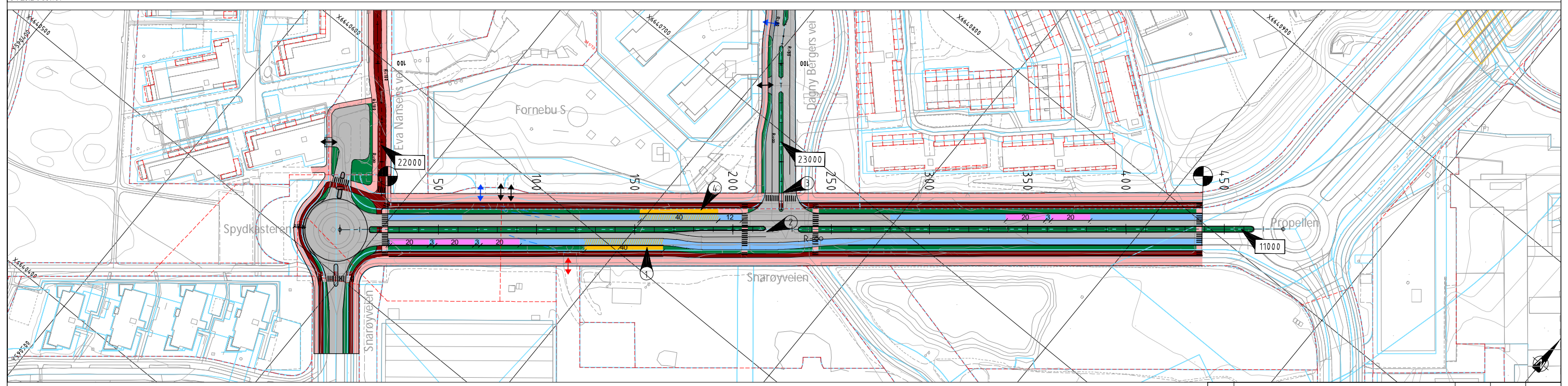
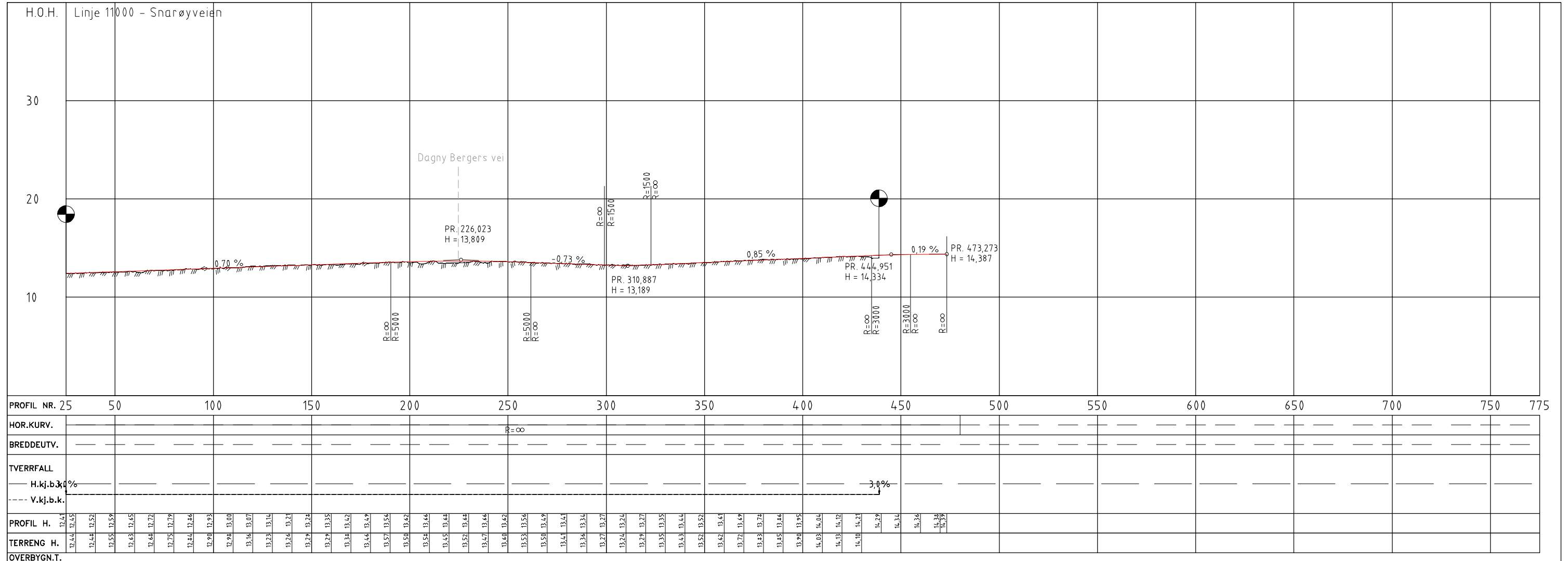


TEGNFORKLARING	
	Kjørebane, skulder
	Breddeutvidelse
	Sykkel
	Fortau
	Grønt
	Ventareal/holdeplass
	Henvising til veimodell
	Parsellgrense
	Avkjørsel opprettholdes
	Avkjørsel ny (ca plassering)
	Eiendomsgrense
	Eksisterende veikant
	Eksisterende bro
	Eksisterende reguleringslinje
	Frisikt: avkjørsel til fortau, 2x20m

MERKNAD	
	Tilrettelagt kryssing for sykkel
	Vurdering av plassering av gangfelt over Forneburingen gjøres i en senere fase
	Toveis sykkelvei ved kryssing

A	Fjernet refuger på holdeplassene, endret tegn.navn til C06	18.08.2023	KNJO	VEROSL
Rev.	Endring - erstatning	Dato	Tegn.	Godkj.
Bærum kommune		Tegn./Data: PERMU/13.01.2023		
Utvidelse av Forneburingen		Saksb.: VEROSL		
Reguleringsplan		Godkj.: VEROSL		
Plan og profil, Alternativ 2		Navn på fil: LAY_C		
10000 Forneburingen		Målestokk A1: 1500		
Pr. 1350-1708		Målestokk A3: 1:1000		
		Ark. nr. 1350047681		
		Prosjekt. nr. 1350047681		
		Tegn. nr. Rev.		
		C06 A		

\\fil-s01\opdrag\1350047681\17-PROD\S-Samferdsel\TEGLAY_C.dwg, Fri Aug 18 14:00:44 2023, PDF-XChange for AcroPlot Pro



TEGNFORKLARING

	Kjørebane, skulder
	Kantstein
	Kollektivfelt
	Sykkelfelt
	Fortau
	Reguleringsplass for buss
	Bussholdeplass
	Grønt/ plantefelt/ rabatt

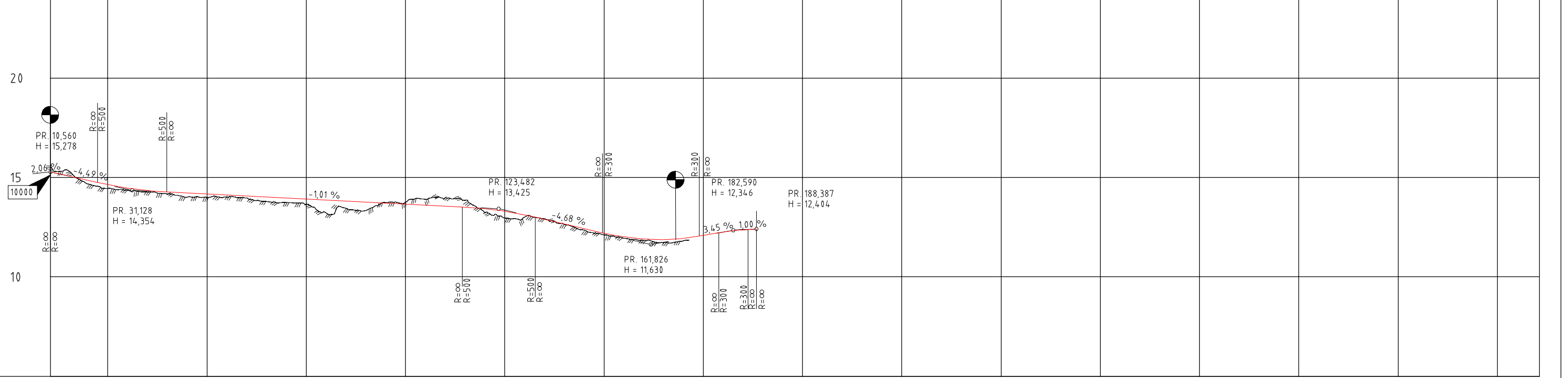
TEGNFORKLARING

	Avkjørsel opprettholdes
	Avkjørsel ny (ca plassering)
	Varelevering
	Eiendomsgrense
	Eksisterende reguleringslinje
	Frisikt: avkjørsel til kjørebane, 30x4m
	Parsellgrense
	Hensvisning til veimodell

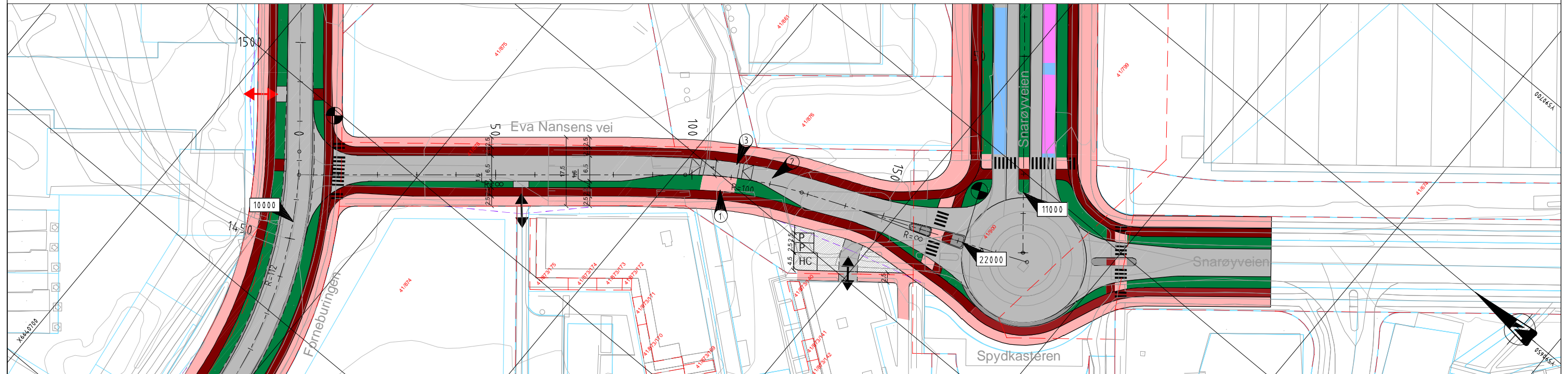
- MERKNAD**
- Bussholdeplass er skjøvet sørover pga. tilpasning til venstresvingefelt, gangfelt, og at hele holdeplassen ligger langs rettlinje. Dette medfører at det ikke er plass til reguleringsplass for holdeplassen.
 - Her er det lagt inn et venstresvingefelt. Dette medfører en lengre kryssingslengde for fotgjengere.
 - Trafikkøyer i krysset er tilpasset sporing av buss
 - Plassering av holdeplass er tilpasset sporing av buss

Rev.	Endring - erstatning	Dato	Tegn.	Godkj.
Bærum kommune		Tegn./Data:	KNJ/18.04.2023	
Rambøll		Saksb.:		
Utvidelse av Forneburingen		Godkj.:	VEROSL	
Reguleringsplan		Navn på fil:	LAY_C	
Plan og profil		Målestokk A1:	1:1000	
11000 Snarøyveien		Målestokk A3:	1:2000	
Pr. 25-439 (Alternativ 2: venstresvingefelt)		Ark. nr.:	1350047681	
		Prosjekt. nr.:		
		Tegn. nr.:	C202	
		Rev.:		

H.O.H. Linje 22000 - Eva Nansens vei - permanent situasjon



PROFIL NR	10,56	25	50	75	100	125	150	175	200	225	250	275	300	325	350	375	385,56
HOR.KURV.					R=∞		R=100		R=∞								
BREDDEUTV.							0.60m 0.60m										
TVERRFALL	2.0%																
H.kj.b.k.																	
V.kj.b.k.																	
PROFIL H.	15,278	15,04	14,45	14,44	14,26	14,44	14,34	14,26	14,27	14,00	14,21	13,99	14,16	14,01	14,11	13,97	14,04
TERRENG H.	15,35	15,04	14,45	14,44	14,26	14,34	14,26	14,27	14,00	14,21	13,99	14,16	14,01	14,11	13,97	14,04	14,01
OVERBYGN.T.																	



TEGNFORKLARING

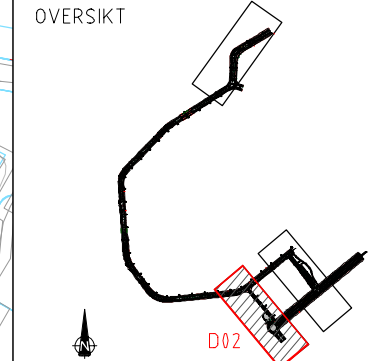
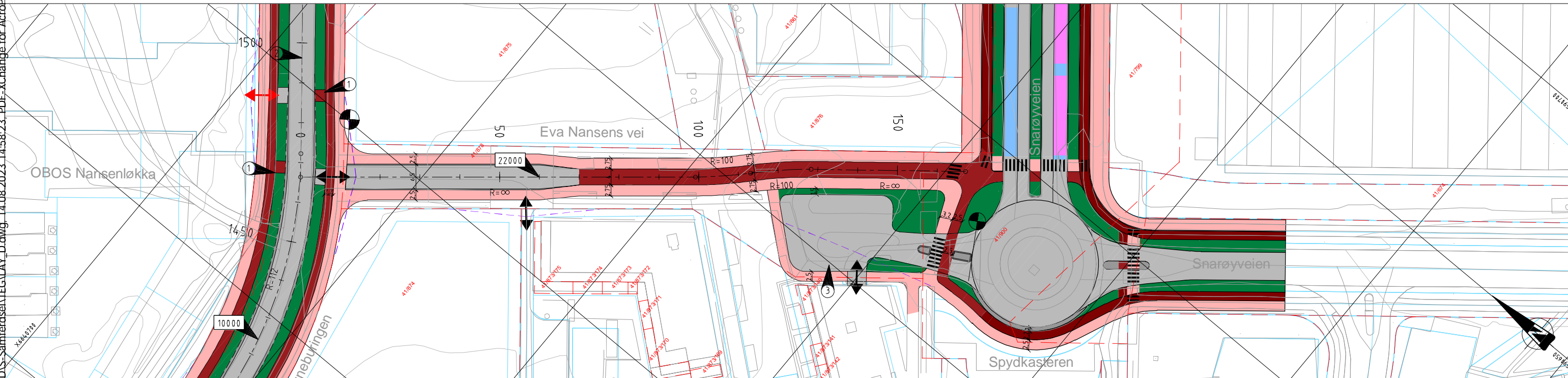
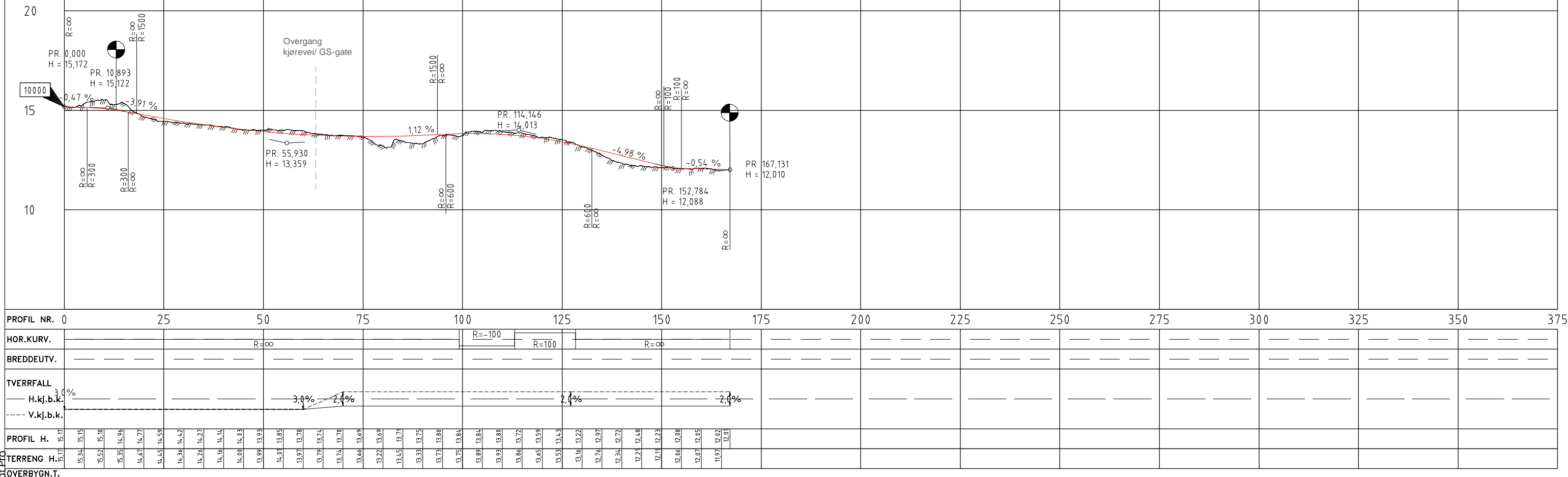
- Kjørebane
- Breddeutvidelse
- Rabatt
- Parkeringsplass
- Sykkelfelt
- Fortau
- Grønt

- Henvisning til veimodell
- Parsellgrense
- Avkjørsel opprettholdes
- Avkjørsel ny
- Eiendoms grense
- Eksisterende reguleringslinje

MERKNAD

- ① Prioritert kryssing for fotgjengere
- ② Snevret inn til ett kjørefelt
- ③ Opphøyd gangfelt

Rev.	Endring - erstatning	Dato	Tegn.	Godkj.
			KNV/14.04.2023	
Bærum kommune		Saksb.:	VEROSL	
		Godkj.:	LAY_D	
Utvidelse av Fornebingen		Navn på fil:	LAY_D	
Reguleringsplan		Målestokk A1:	1:500	
Plan og profil		Målestokk A3:	1:1000	
22000 Eva Nansens vei - permanent situasjon		Ark. nr.	1350047681	
		Prosjekt. nr.	1350047681	
		Tegn. nr.	D02-7	
		Rev.		

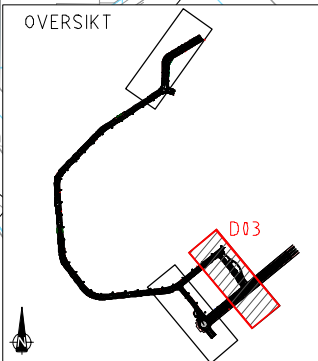
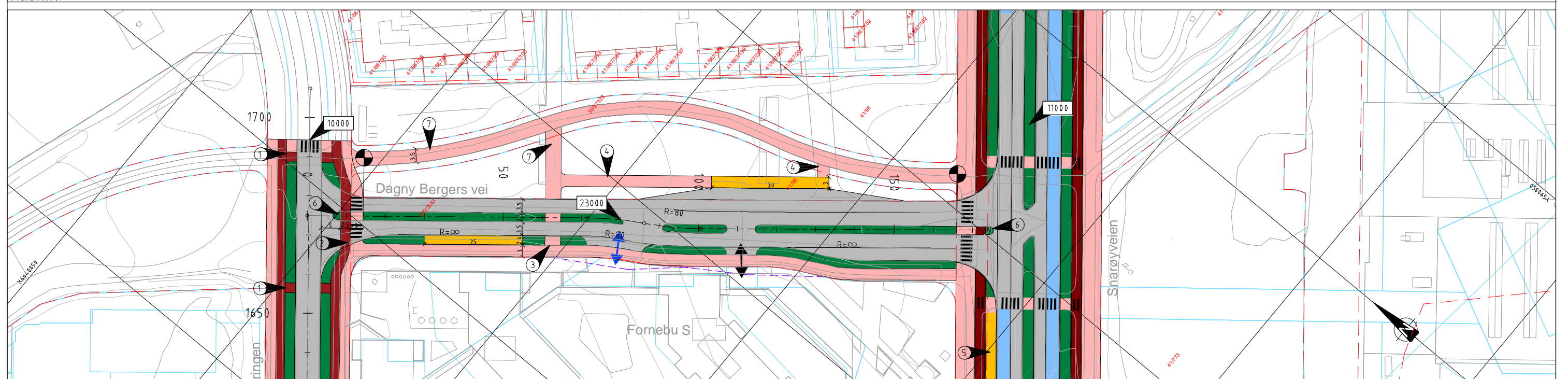
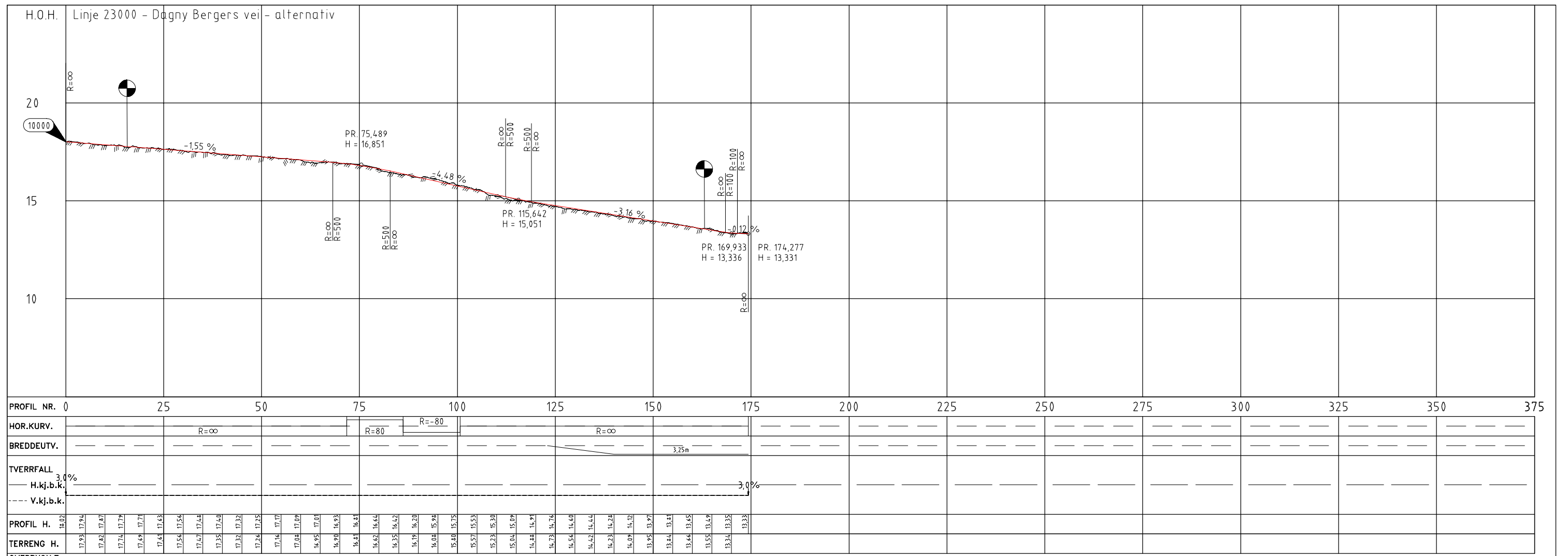


- TEGNFORKLARING**
- Kjørebane
 - Bredeutvidelse
 - Sykkelfelt
 - Fortau
 - Grønt
 - Hensvisning til veimodell
- MERKNAD**
- Avkjørsel opprettholdes
 - Avkjørsel ny (ca plassering)
 - Parsellgrense
 - Eiendomsgrense
 - Eksisterende reguleringslinje
 - Frisikt: avkjørsel til fortau, 2x20m

- MERKNAD**
- ① Tilrettelagt kryssing for sykkel
 - ② Vurdering av plassering av gangfelt over Forneburingen gjøres i en senere fase
 - ③ Parkeringsmulighet for sameiet, og mulighet for "kiss and ride"-løsning. Detaljeres i en senere fase

Rev.	Endret navn på tegning	Dato	Tegn.	Godkj.
A	Endring - erstatning	14.08.2023	KNJO	VEROSL
Bærum kommune				
RAMBOLL				
Utvidelse av Forneburingen				
Reguleringsplan				
Plan og profil				
22000 Eva Nansens vei - Kjørevei/ GS-gate				
Tegn. nr.	Rev.			
D02-8	A			

\\wil-s01\proppdrag\1350047681\17-PROD\S-Samferdsel\TEGLAY.D.dwg, 14.08.2023, 14:58:23, PDF-Xchange for AcroPlot Pro



TEGNFORKLARING

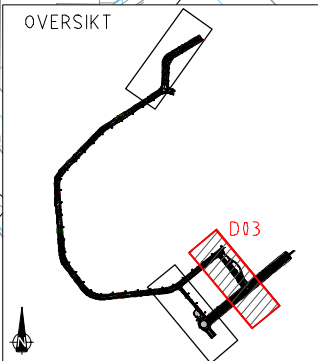
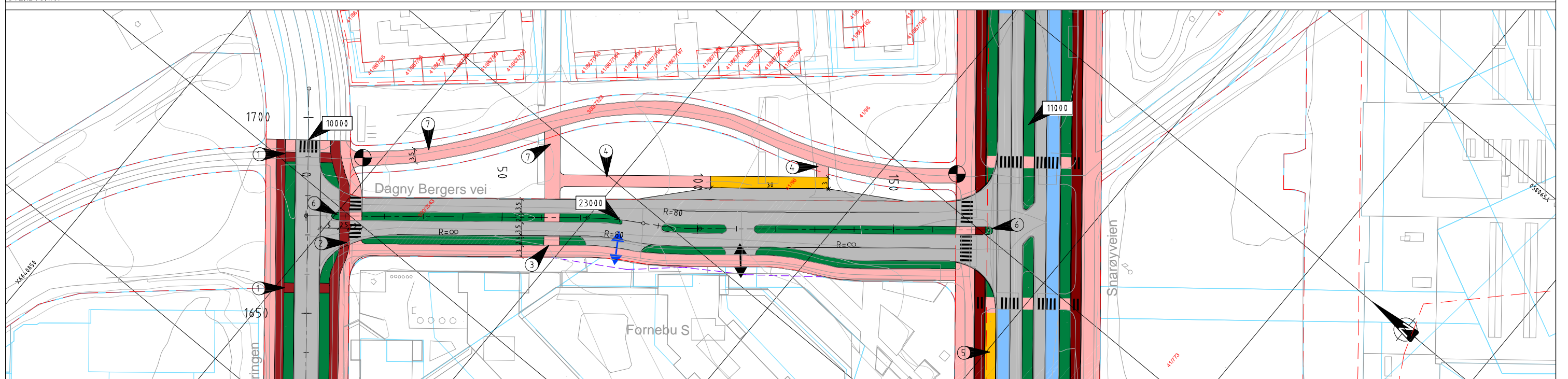
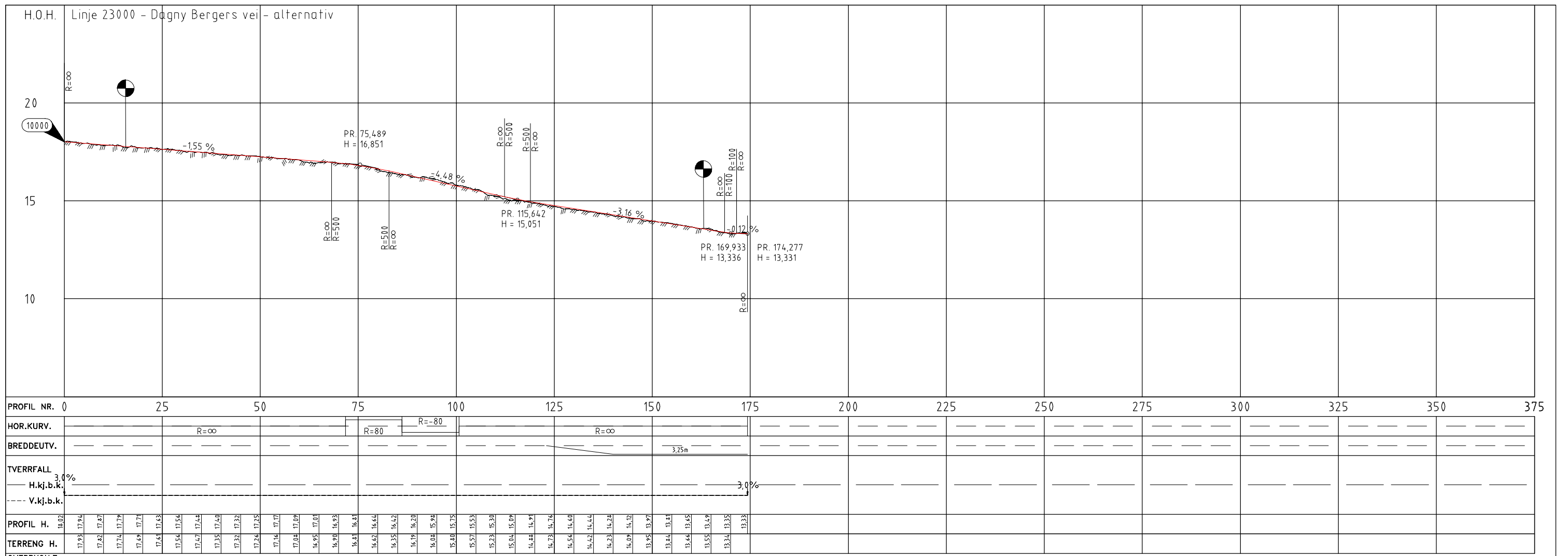
	Kjørebane
	Sykkelfelt
	Fortau
	Venteområde
	Grønt
	Henvisning til veimodell

	Avkjørsel opprettholdes
	Avkjørsel varelevering
	Parsellgrense
	Eiendomsgrense
	Eksisterende veikant
	Reguleringslinje
	Frisikt: avkjørsel til fortau, 2x20m

MERKNAD

	Tilrettelagt kryssing for sykkel
	Toveis sykkelvei ved kryssing
	Tilrettelagt kryssing for gange
	Kobling mellom holdeplass og eks. GS-vei
	Eksisterende holdeplass i Snarøyveien beholdes som endeholdeplass
	Trafikkøy er tilpasset sporing av buss
	Eksisterende GS-vei

A	Endret navn på tegning	18.08.2023	KNJO	VEROSL
Rev.	Endring - erstatning	Dato	Tegn.	Godkj.
Bærum kommune		Tegn./Data: KNJO/24.06.2023		
Rambøll		Saksb.: VEROSL		
Utvidelse av Forneburingen		Navn på fil: LAY_D		
Reguleringsplan		Målestokk A1: 1:500		
Plan og profil, alternativ med busstomme		Målestokk A3: 1:1000		
23000 Dagny Bergers vei		Ark. nr. 1350047681		
		Prosjekt. nr. 1350047681		
		Tegn. nr. Rev.		
		D03-3 A		



TEGNFORKLARING

	Kjørebane		Avkjørsel opprettholdes
	Sykkelfelt		Avkjørsel varelevering
	Fortau		Parsellgrense
	Venteområde		Eiendomsgrense
	Grønt		Eksisterende veikant
	Henvisning til veimodell		Reguleringslinje
			Frisikt: avkjørsel til fortau, 2x20m

MERKNAD

	Tilrettelagt kryssing for sykkel
	Toveis sykkelvei ved kryssing
	Tilrettelagt kryssing for gange
	Kobling mellom holdeplass og eks. GS-vei
	Eksisterende holdeplass i Snarøyveien beholdes som endeholdeplass
	Trafikkøy er tilpasset sporing av buss
	Eksisterende GS-vei

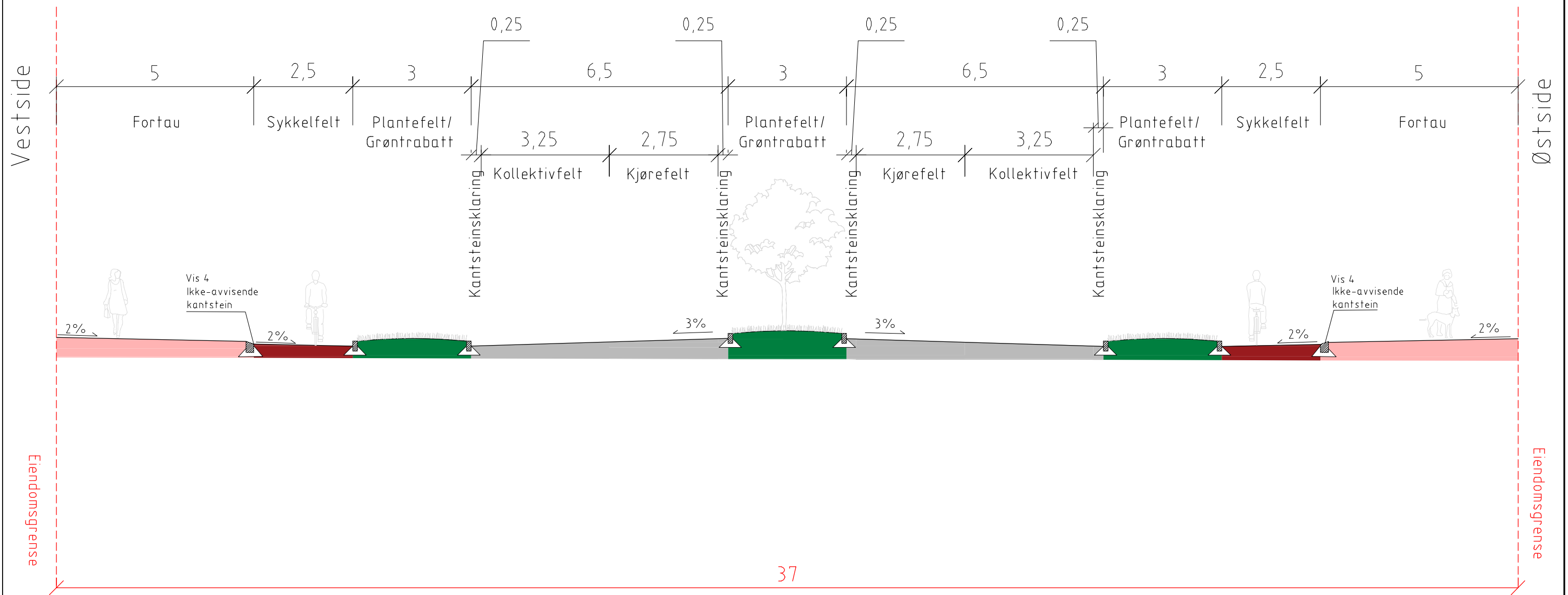
A	Endret navn på tegning	22.08.2023	KNJO	VEROSL
Rev.	Endring - erstatning	Dato	Tegn.	Godkj.
Bærum kommune		Tegn./Data: KNJO/24.06.2023		
Utvidelse av Forneburingen		Saksb.: LAY_D		
Reguleringsplan		Godkj.: VEROSL		
Plan og profil, alternativ med busstomme		Navn på fil: LAY_D		
23000 Dagny Bergers vei		Målestokk A1: 1:500		
		Målestokk A3: 1:1000		
		Ark. nr. 1350047681		
		Prosjekt. nr. 1350047681		
		Tegn. nr. D03-4		
		Rev. A		

\\fil-s01\opdrag\1350047681\17-PROD\S-Samferdsel\TEGLAY_D.dwg, 22.08.2023 12:39:43, PDF-Xchange for AcroPlot Pro

Fv.166 Snarøyveien
11000
Pr. 25-439
CL

Utvidelse kjøpesenter

Allmenningen



MERKNAD

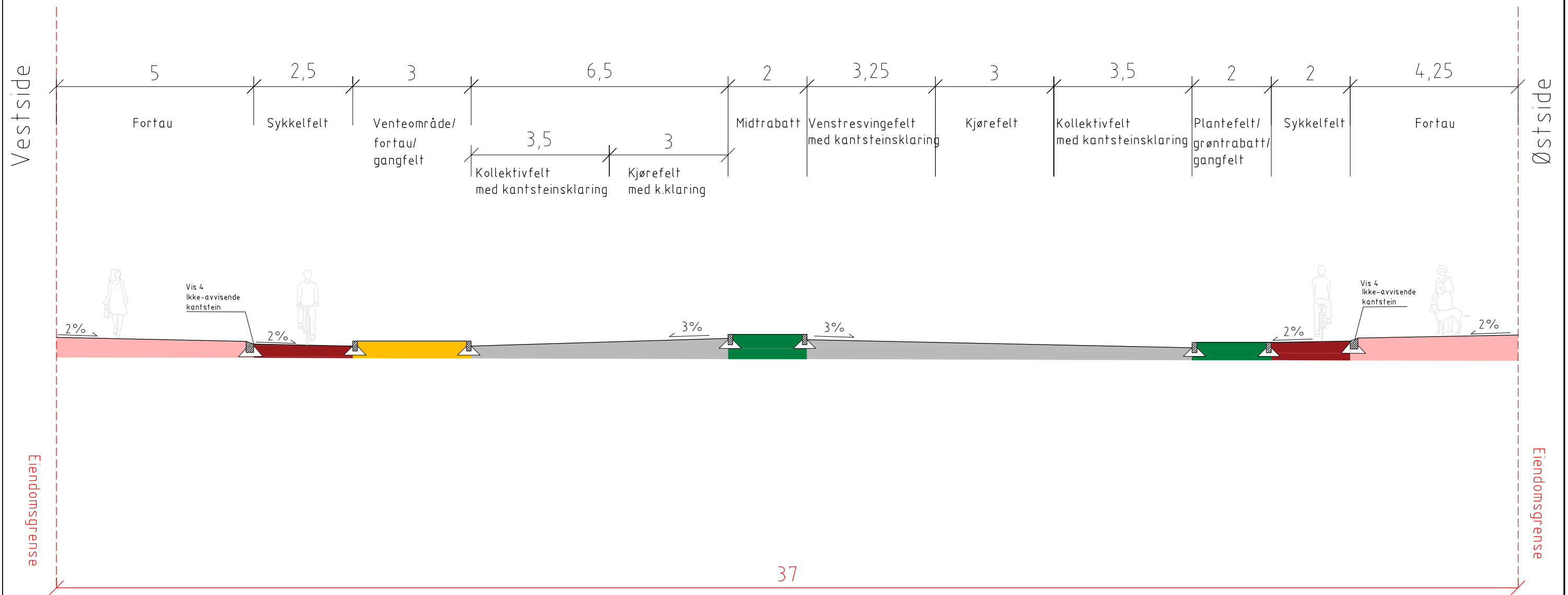
Forslag til feltbredder tar utgangspunkt i KDP3, men er justert med fokus på at kollektiv- og kjørefanefelt skal ha tilfredsstillende bredder.

Rev.	Endring - erstatning	Dato	Tegn.	Godkj.
	Bærum kommune	Tegn./Dato: KNJ018.04.2023		
		Saksb.:		
		Godkj.:	VEROSL	
	RAMBOLL	Navn på fil: LAY.F		
	Utvidelse av Fornebingen	Målestokk A1: 150		
	Reguleringsplan	Målestokk A3: 1:100		
	Normalprofil	Ark. nr.:		
	11000 Snarøyveien	Prosjekt. nr. 1350847681		
		Tegn. nr. F201		Rev.

Fv.166 Snarøyveien
11000
Venstresvingefelt
CL

Utvidelse kjøpesenter

Allmenningen

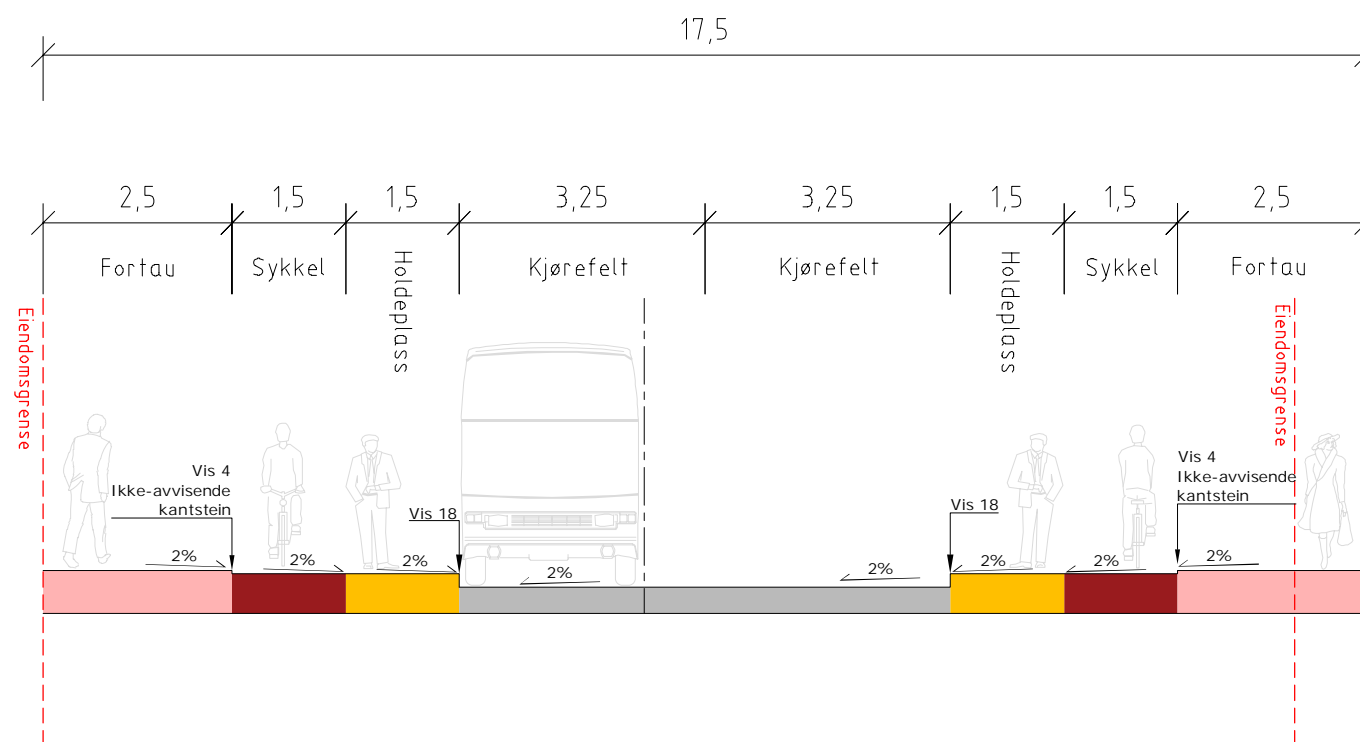


MERKNAD

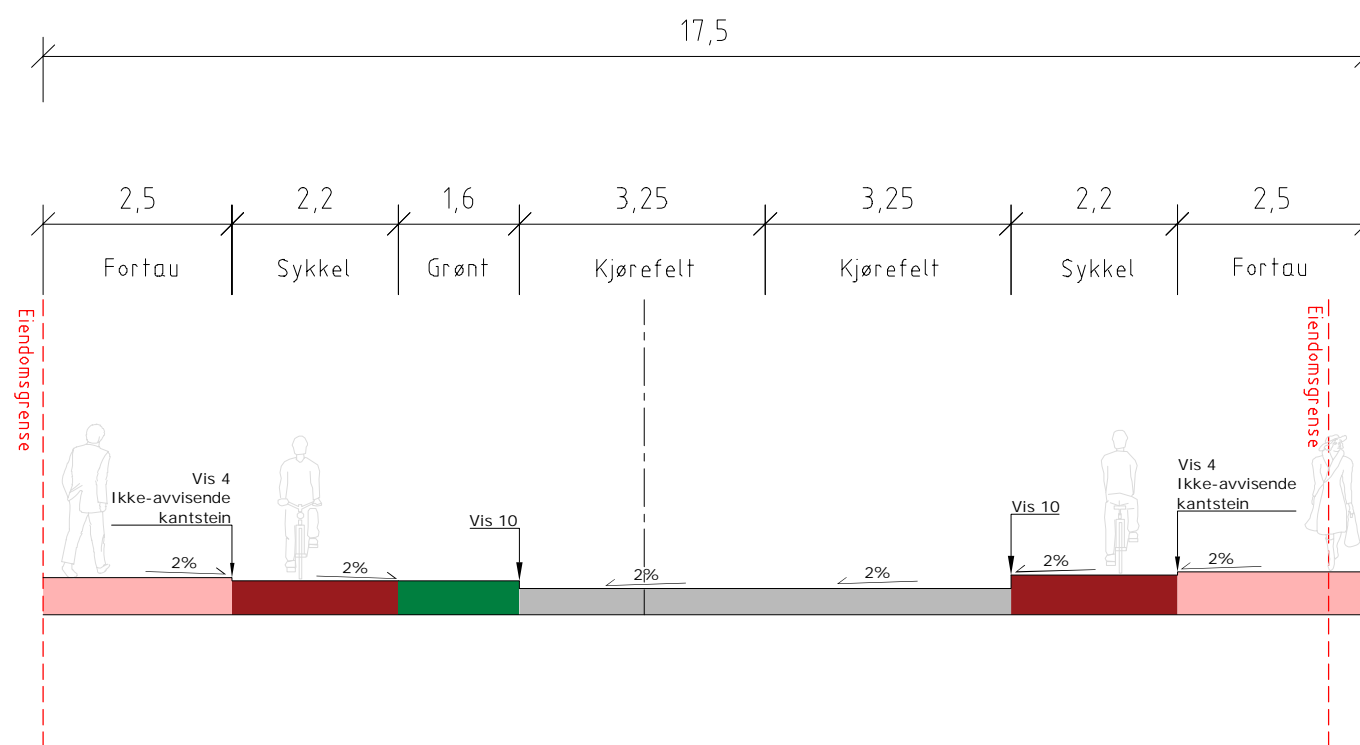
Forslag til feltbredder tar utgangspunkt i KDP3, men er justert med fokus på at kollektiv- og kjørefanefelt skal ha tilfredsstillende bredder.

Rev.	Endring - erstatning	Dato	Tegn.	Godkj.
	Bærum kommune	Tegn./Dato: KNJ/18.04.2023		
		Saksb.:		
		Godkj.:	VEROSL	
	RAMBOLL	Navn på fil: LAY.F		
	Utvidelse av Forneburingen	Målestokk A1: 1:50		
	Reguleringsplan	Målestokk A3: 1:100		
	Normalprofil	Ark. nr.:		
	11000 Snarøyveien, venstresvingefelt	Prosjekt. nr. 1350047681		
		Tegn. nr. F202		Rev.

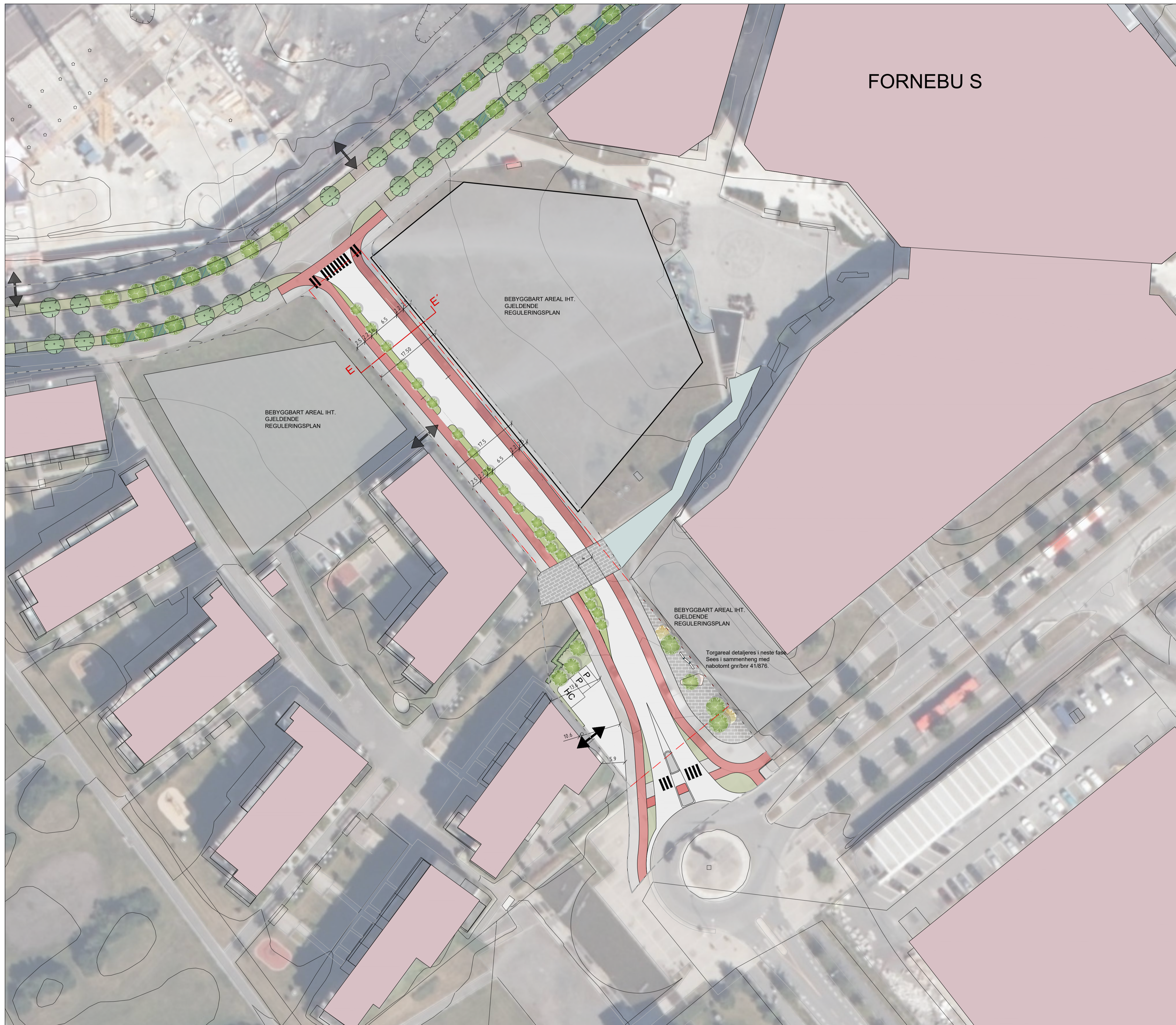
Eva Nansens vei
22000
Midlertidig holdeplass
CL



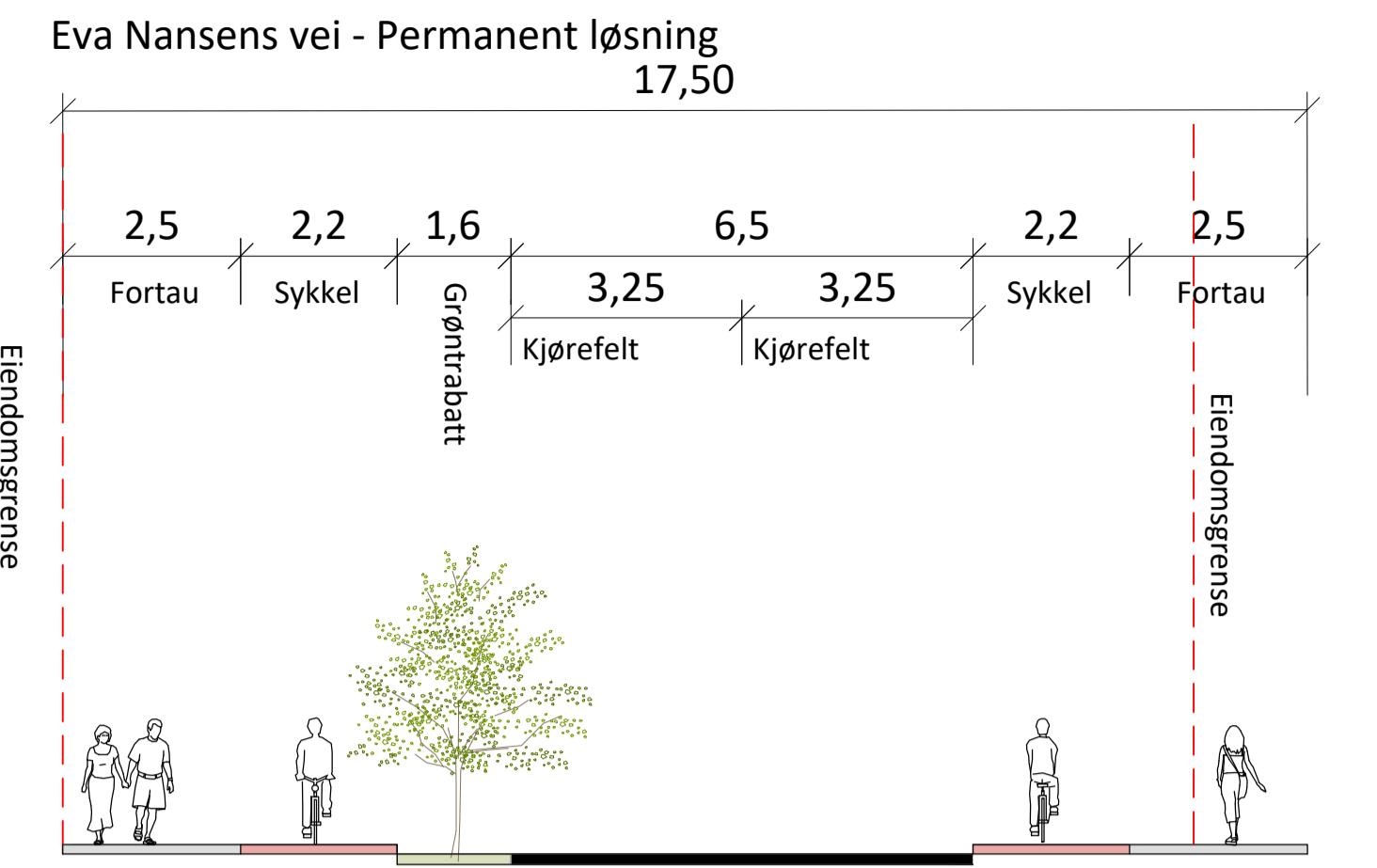
Eva Nansens vei
22000
Permanent situasjon
CL



Rev.	Endring - erstatning	Dato	Tegn.	Godkj.
	Bærum kommune	Tegn./Dato:	KNJ/18.04.2023	
		Saksb.:		
		Godkj.:	VEROSL	
	RAMBOLL	Navn på fil:	LAY_F	
	Utvidelse av Fornebingen	Målestokk A1:	1:50	
	Reguleringsplan	Målestokk A3:	1:100	
	Normalprofil	Ark. nr.:		
	22000 Eva Nansens vei	Prosjekt. nr.:	1350047681	
	Midlertidig og permanent situasjon	Tegn. nr.:	F203	Rev.



FORNEBU S



Prinsipsnitt E-E'
M: 1:100 A1

GENERELL MERKNAD:


Plassering av trær og regnbed må optimaliseres i neste fase.
Plassering må sees i sammenheng med VEI, VA og RIE.

Torgareal i Eva Nansens vei må optimaliseres i neste fase.
Formgivingen og innhold må sees i sammenheng med tilgrensende nabolomt gnr/bnr 41/876.

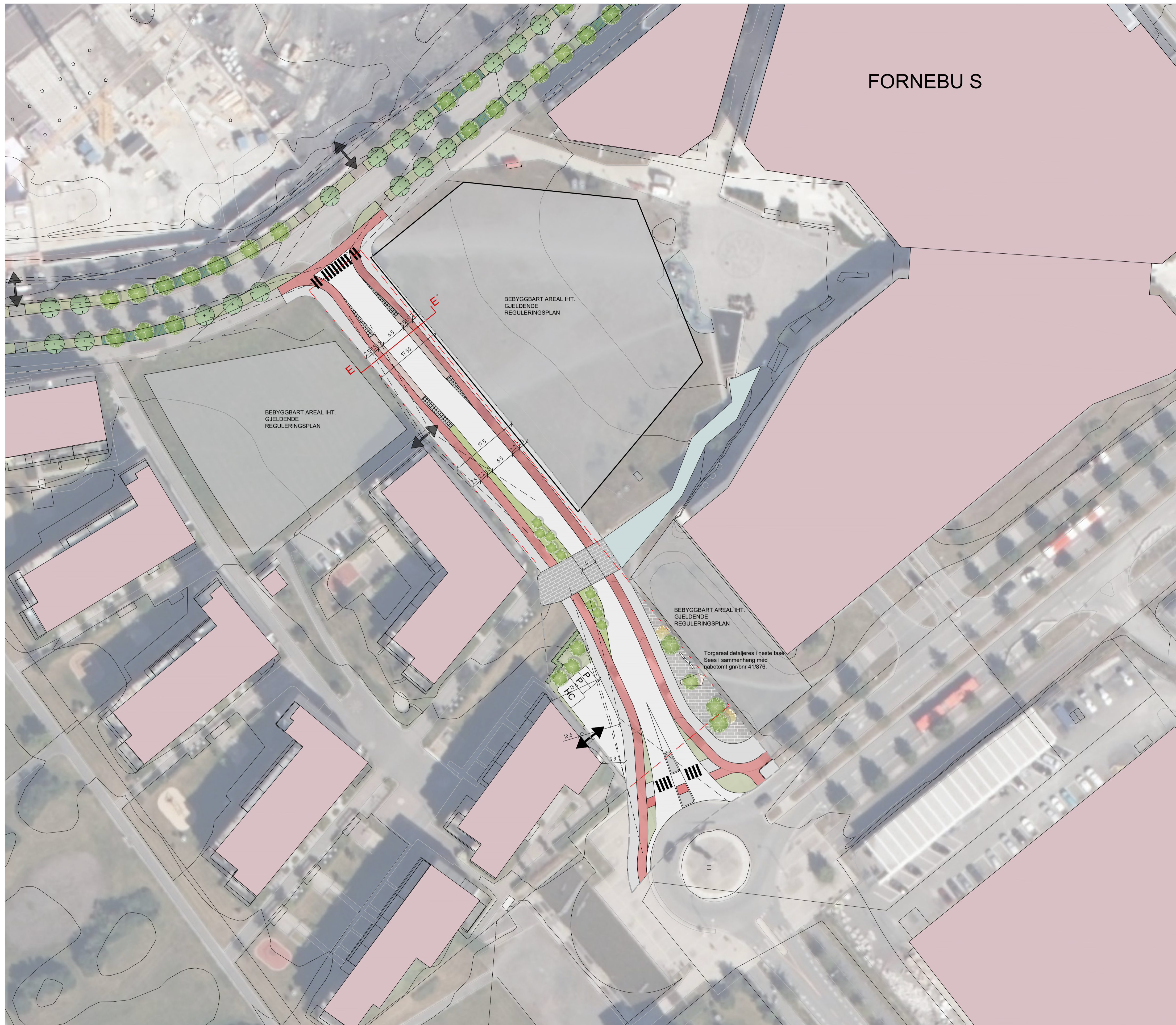
TEGNFORKLARING

- | | | | | | | | | | |
|--|-----------------|--|---------------------------|--|--|--|----------------------------|--|------------------------|
| | Kjørebane | | Gress | | Eksisterende tre | | Avkjørsel opprettholdes/ny | | Benk på torgareal |
| | Breddeutvidelse | | Stauder/Regnbed | | Nytt tre | | Eiendomsgrense | | Benk/bord på torgareal |
| | Sykkelfelt | | Rabatt/smågatestein | | Plassering av overskuddstre utenfor plangrense | | Plangrense | | |
| | Fortau | | Venteareal til holdeplass | | Torgareal/granittdekke | | Rekkverk | | |
| | | | | | | | Frisikt avkjørsel | | |

Koordinatsystem: UTM32 Høydesystem: NN2000

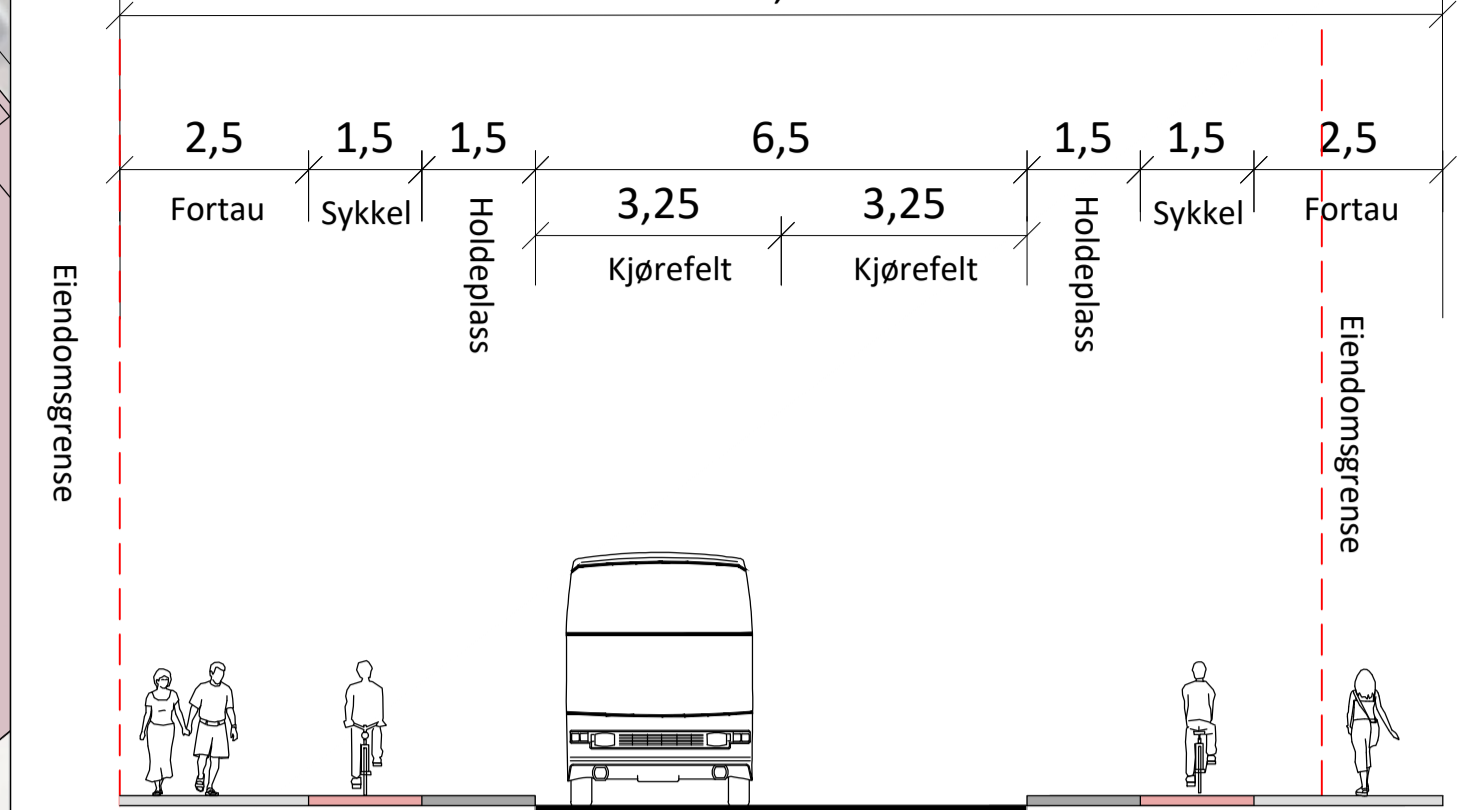


		Henning Larsen	
		Bærum kommune	
C	09.08.2023	Forslag til permanent utforming av Eva Nansens vei	LIHO
B	09.08.2023	Forslag til nye utforming av Eva Nansens vei	LIHO
A	15.09.2022	Justeringer eller innspill fra Bærum kommune	IPNR
Rev.	Dato:	Revisjonen omhandler:	Godkjent:
Dato:	09.08.2023	Målestokk:	1:500 (A1)
Oppdragsnr.:	1350047681	Filnavn:	
Ut.arb.:	LIHO	Kontr.:	LEVH
Fag:	LARK	Etg.:	TM
Type:	O	Tegn nr.:	O07-1



FORNEBU S

Eva Nansens vei - Midlertidig løsning med bussholdeplass
17,50



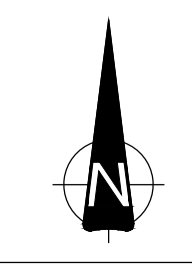
Prinsippnitt E-E'
M: 1:100 A1

GENERELL MERKNAD:

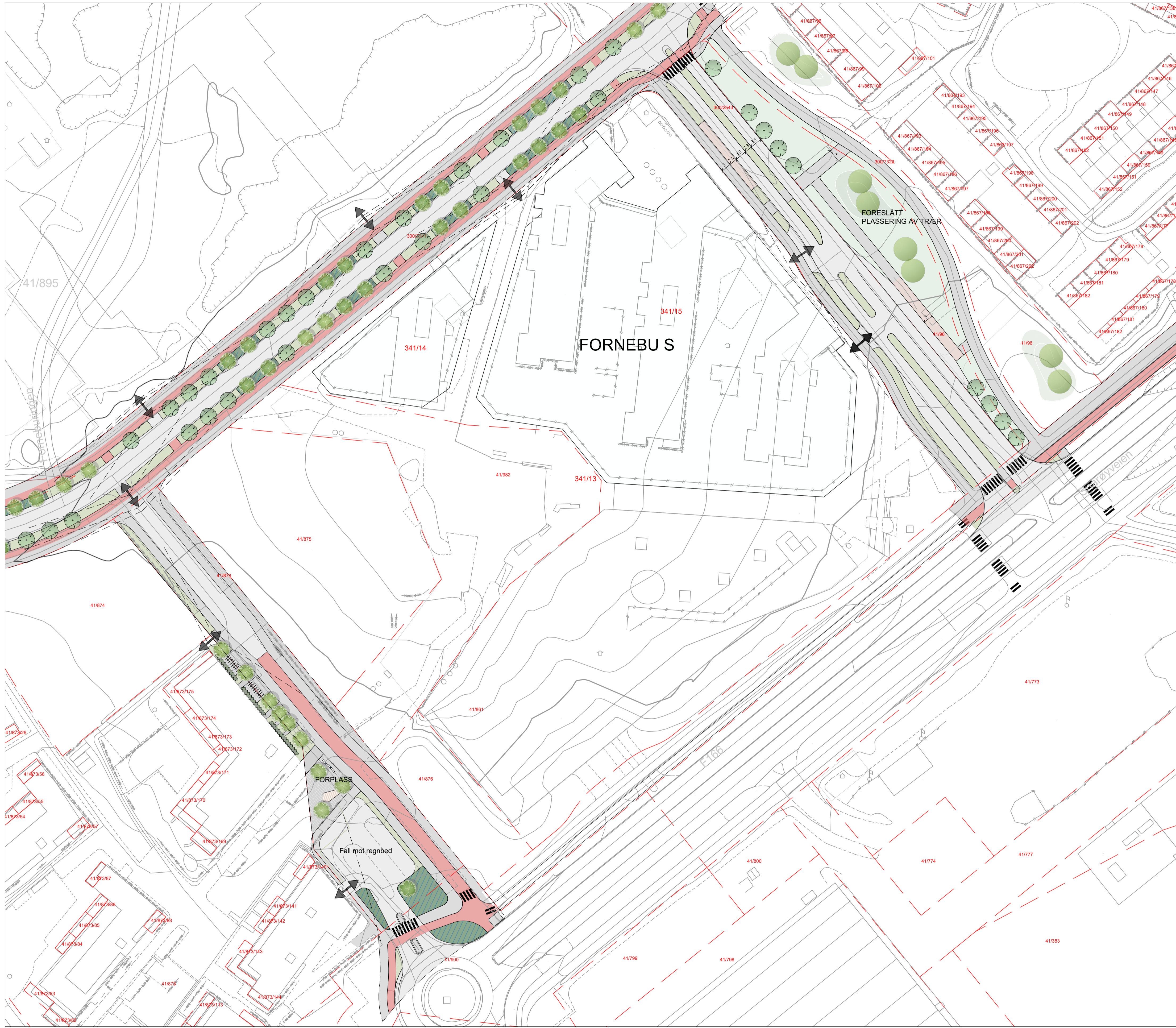
Plassering av trær og regnbed må optimaliseres i neste fase.
Plassering må sees i sammenheng med VEI, VA og RIE.

Torgareal i Eva Nansens vei må optimaliseres i neste fase.
Formgivingen og innhold må sees i sammenheng med tilgrensende nabotomt
gnr/bnr 41/876.

TEGNFORKLARING			Koordinatsystem: UTM32 Høydesystem: NN2000		
	Kjørebane		Gress		Eksisterende tre
	Breddeutvidelse		Stauder/Regnbed		Nytt tre
	Sykkelfelt		Rabatt/smågatestein		Plassering av overskuddstre utenfor plangrense
	Fortau		Venteareal til holdeplass		Torgareal/granittdekke
	Avkjørsel opprettholdes/ny		Eiendomsgrense		Plangrense
	Eiendomsgrense		Plangrense		Rekkverk
	Plangrense		Frisikt avkjørsel		Benk på torgareal
	Frisikt avkjørsel		Benk på torgareal		Benk/bord på torgareal



Bærum kommune	
C 09.08.2023 Forslag til midlertidig situasjon for Eva Nansens vei B 08.06.2023 Forslag til nye utførelse av Eva Nansens vei A 15.09.2022 Justeringer eller innspill fra Bærum kommune	LIHO LIHO JNR
Oppdragsleder: Henning Larsen Godkjent:	Målestokk: 1:500 (A1) Dato: 09.06.2023 Oppdrags nr.: 1350047681 Ut.arb.: LIHO Kontr.: LEVH Fag: LARK O
Utvendelse av Fornebueringen Eva Nansens vei Landskapsplan Midlertidig utførelse av Eva Nansens vei	




GENERELL MERKNAD:

Plassering av trær og regnbed må optimaliseres i neste fase.
 Plassering må sees i sammenheng med VEI, VA og RIE.

TEGNFORKLARING

- | | | | | | | | | | |
|--|-----------------|--|---------------------------|--|--|--|----------------------------|--|-----------------------|
| | Kjørebane | | Gress | | Eksisterende tre | | Avkjørsel opprettholdes/ny | | Benk på forplass |
| | Breddeutvidelse | | Regnbed | | Nytt tre | | Eiendomsgrense | | Benk/bord på forplass |
| | Sykkel | | Smågatestein | | Plassering av overskuddstre utenfor plangrense | | Plangrense | | |
| | Fortau | | Venteareal til holdeplass | | Torgareal | | Rekkverk | | |
| | | | | | | | Frisikt avkjørsel | | |

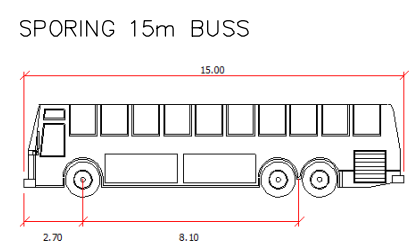
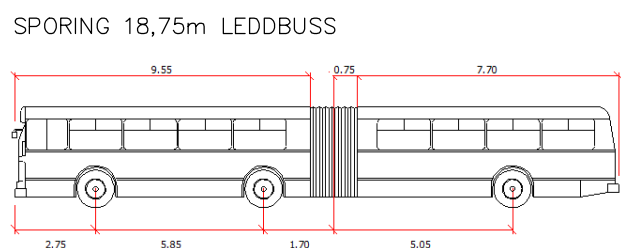
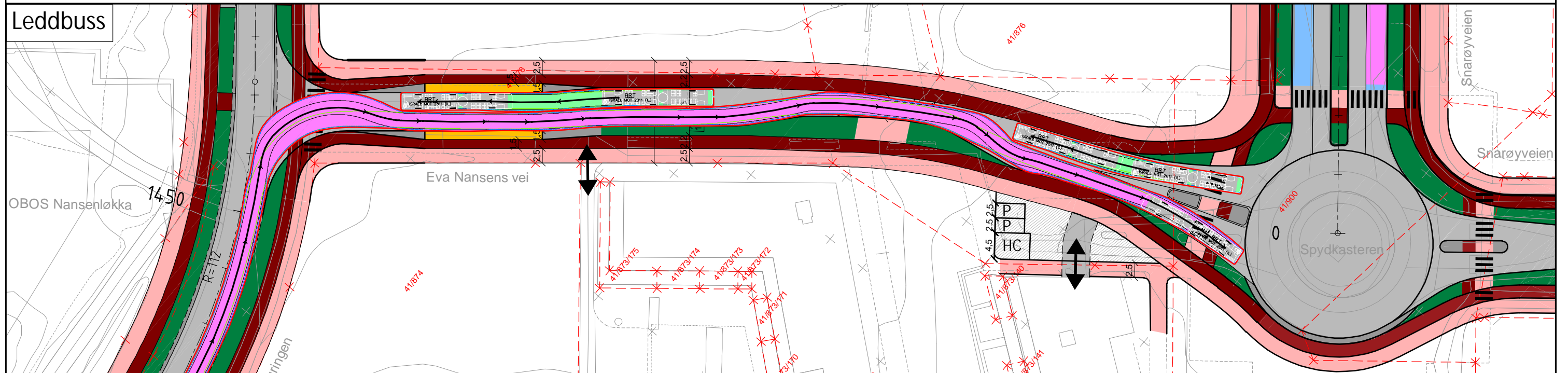
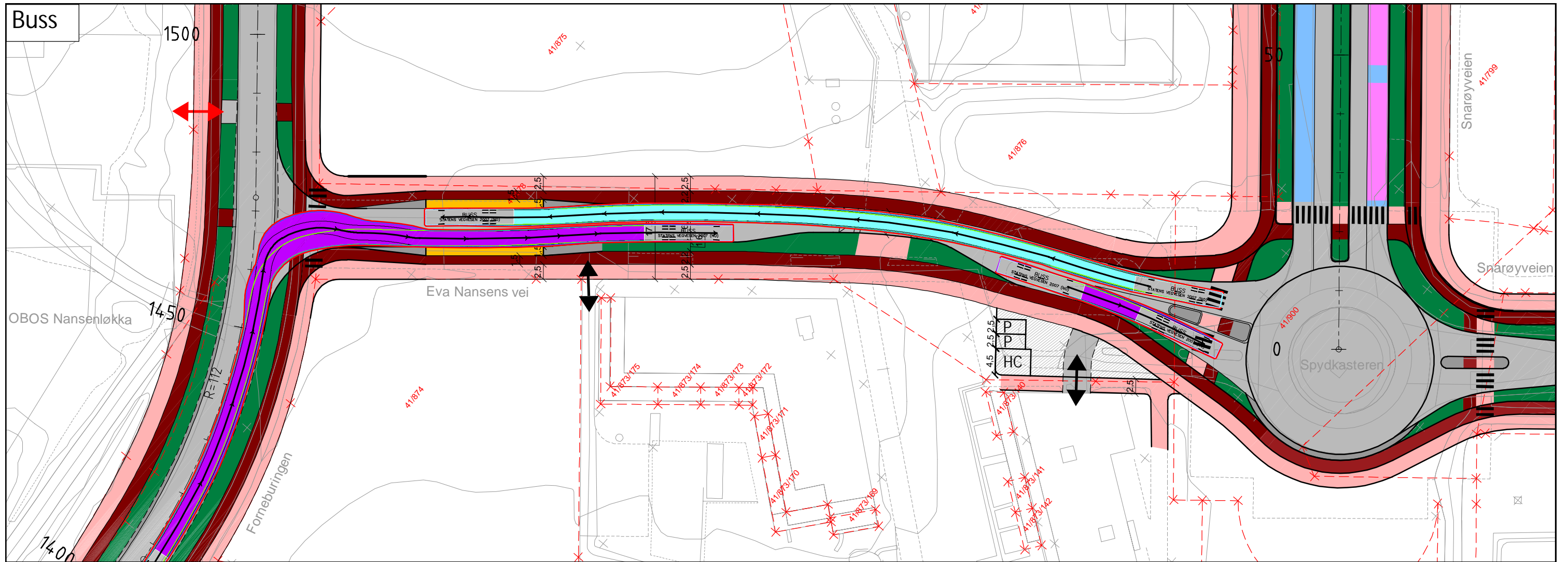
Koordinatsystem: UTM32 Høydesystem: NN2000



Henning Larsen	
Oppdragsgiver logo: Bærum kommune	
Rev.:	Dato:
Revisjonen omhandler:	
Godkjent:	
Dato:	Målestokk:
07.09.2023	1:600 (A1)
Oppdrags nr.:	Finavn:
1350047681	
Ut. arb.:	Kontr.:
LIHO	LEVH
Fag:	Tegn nr.:
LARK O	-
	0111

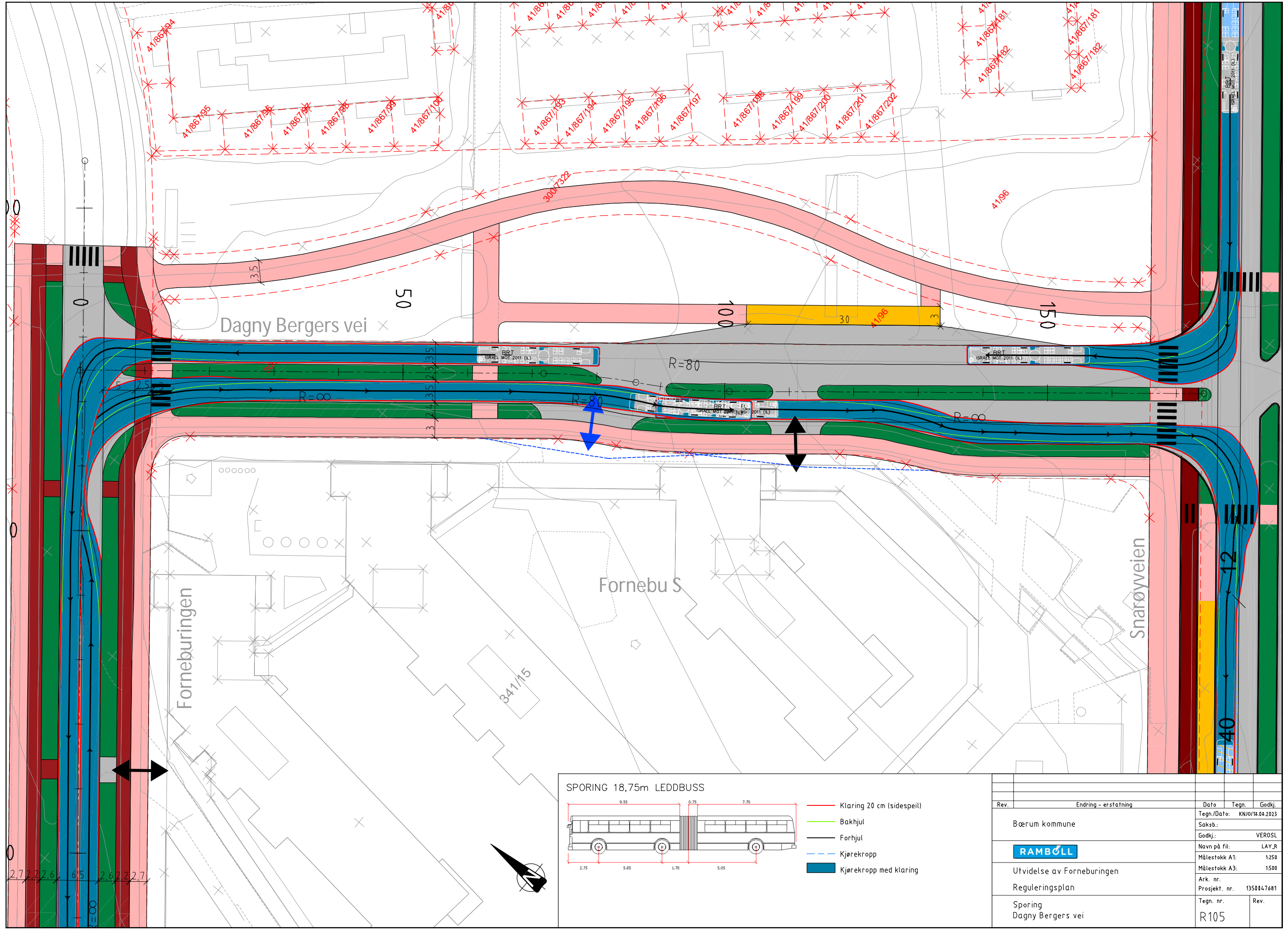
Utdivelse av Fornebingen
 Dagny Bergers vei - D03-3 - med alternativ busslomme
 Landskapsplan

\\fil-s01\oppdrag\13500047681\17-PROD\S-Samferdsel\TEGLAY_R.dwg, 18.08.2023 10:37:39, PDF-Xchange for AcroPlot Pro

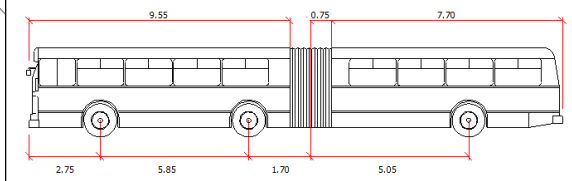


- Klaring 20 cm (sidespeil)
- Bakhjul
- Forhjul
- Kjørekropp
- Buss, kjørekropp med klaring
- Buss, kjørekropp med klaring
- Leddbuss, kjørekropp med klaring
- Leddbuss, kjørekropp med klaring

Rev.	Endring - erstatning	Dato	Tegn.	Godkj.
	Bærum kommune	Tegn./Date:	KN/01/18.04.2023	
	RAMBOLL	Saksb.:		VEROSL
	Utvidelse av Forneburingen	Navn på fil:	LAY_R	
	Reguleringsplan	Målestokk A1:	1000/3	
	Sporing	Målestokk A3:		
	Eva Nansens vei - midlertidig situasjon	Ark. nr.	1350047681	
		Prosjekt. nr.		
		Tegn. nr.		Rev.
		R04		



SPORING 18,75m LEDDBUSS



- Klaring 20 cm (sidespeil)
- Bak hjul
- For hjul
- Kjøre kropp
- Kjøre kropp med klaring

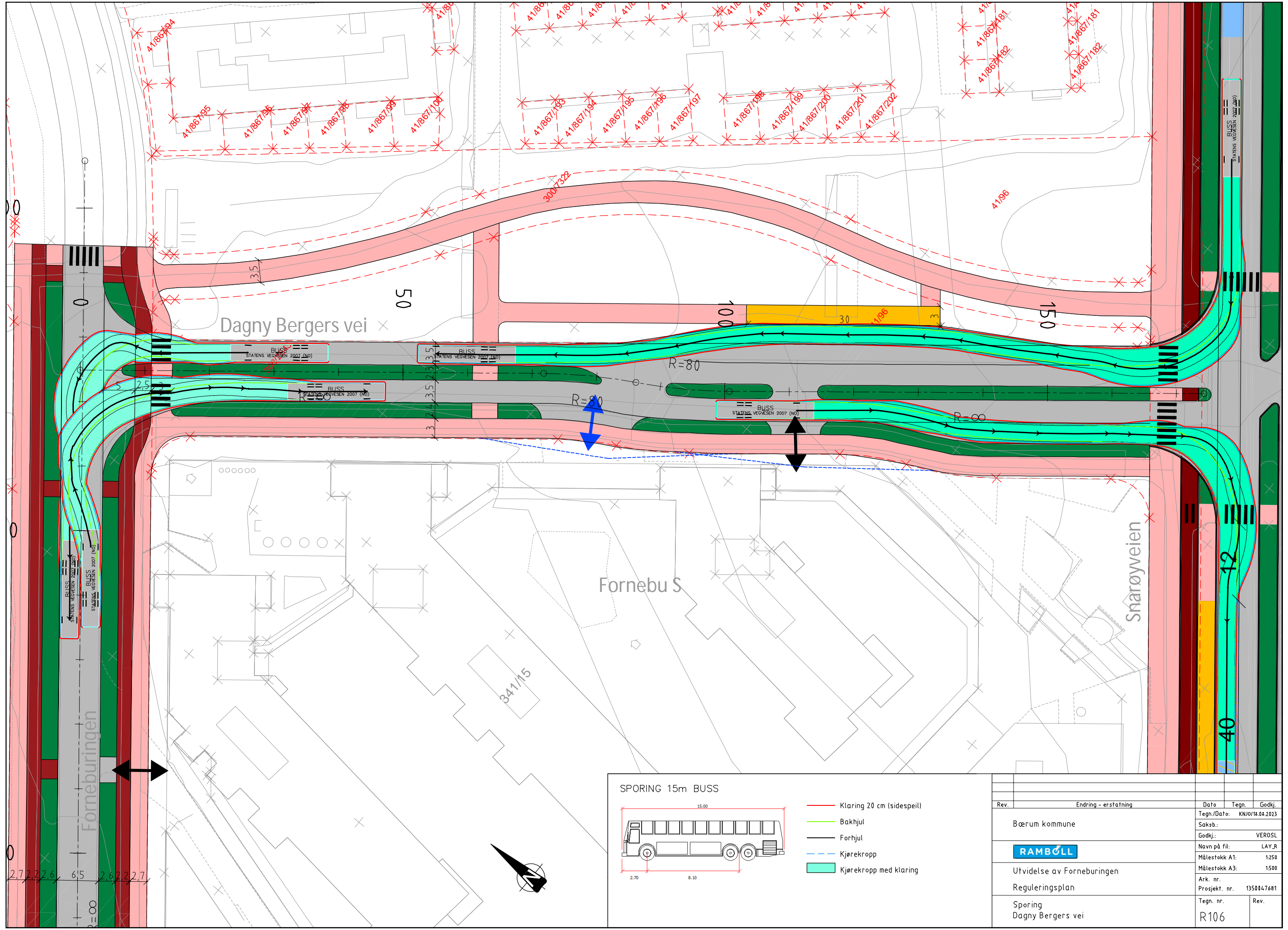


Rev.	Endring - erstatning	Dato	Tegn.	Godkj.
	Bærum kommune			
	Tegn./Date: KNJ/18.04.2023			
	Saksb.:			
	Godkj.:			VEROSL
	Navn på fil: LAY_R			
	Målestokk A1: 1:250			
	Målestokk A3: 1:500			
	Ark. nr.:			
	Prosjekt. nr. 1350047681			
	Tegn. nr.			
	Rev.			
	R105			

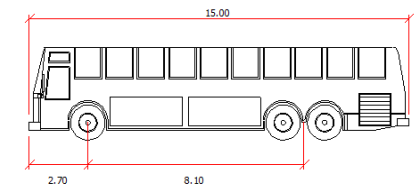


Utvidelse av Forneburingen
Reguleringsplan

Sporing
Dagny Bergers vei



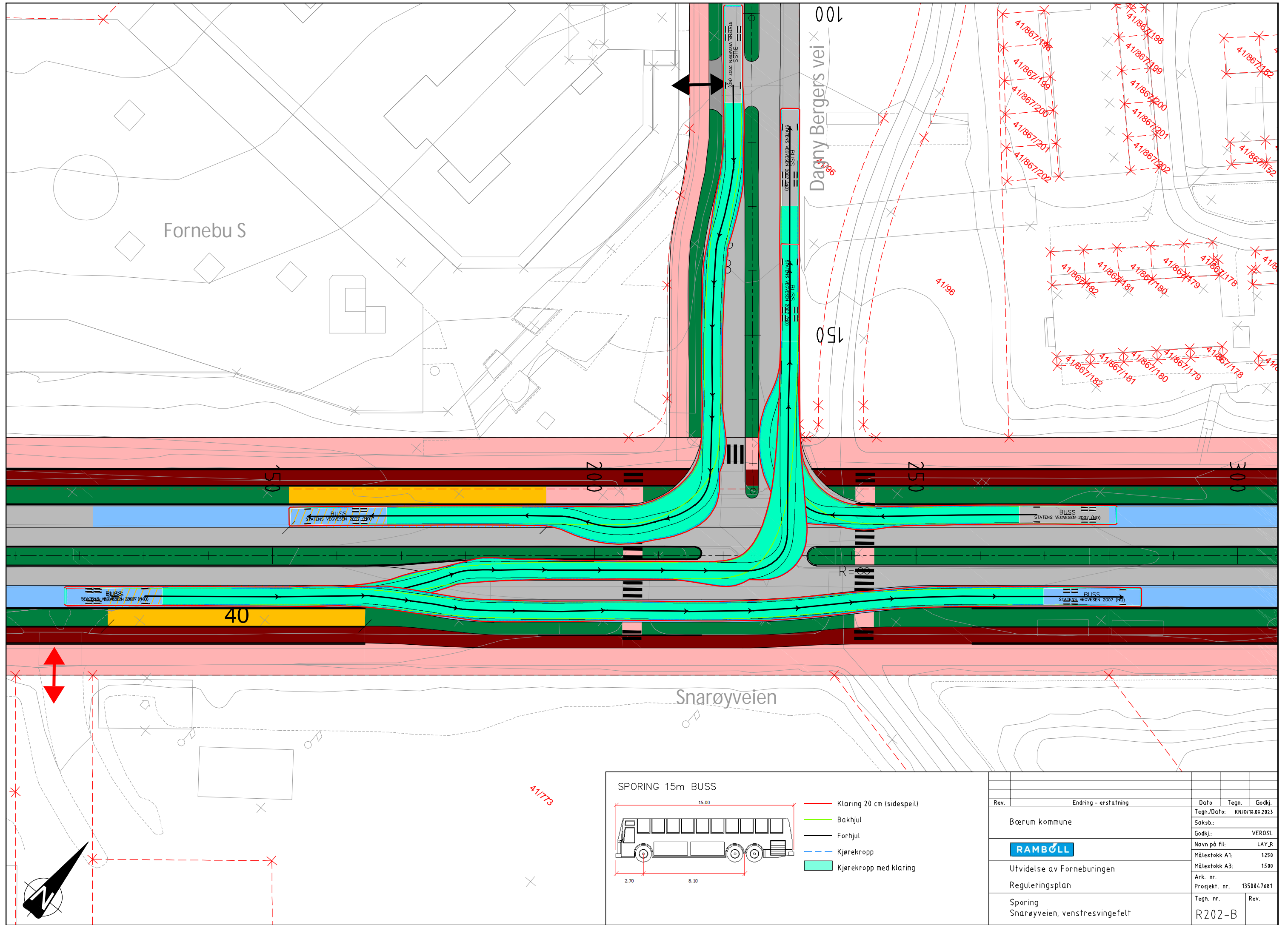
SPORING 15m BUSS

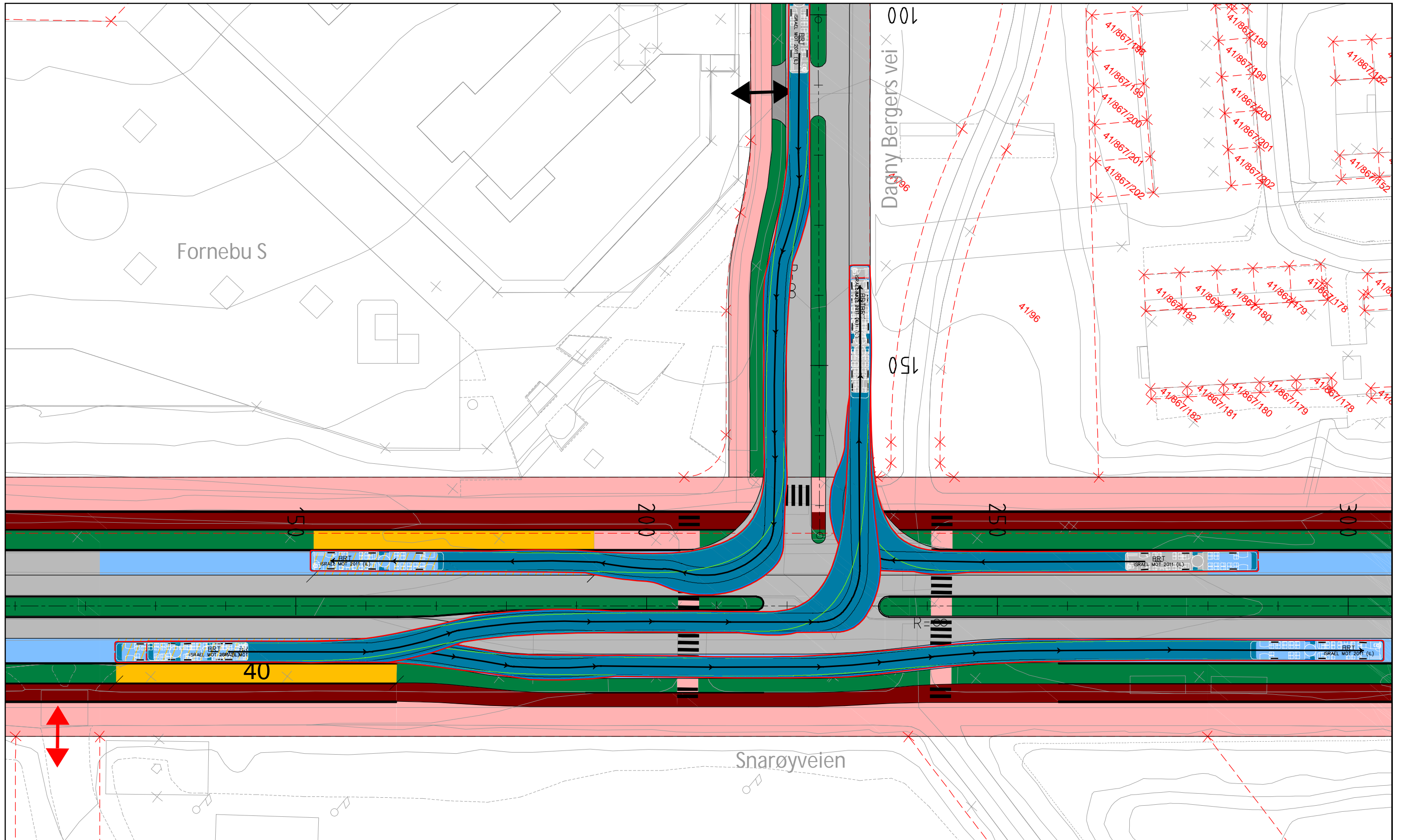


- Klaring 20 cm (sidespeil)
- Bak hjul
- For hjul
- Kjøre kropp
- Kjøre kropp med klaring

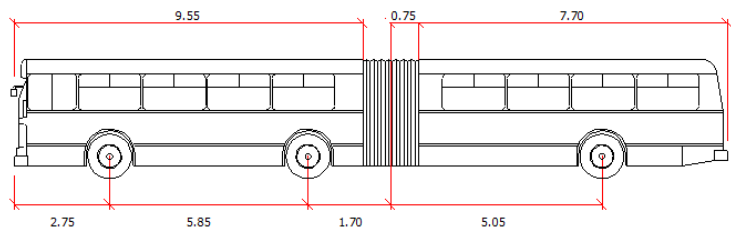


Rev.	Endring - erstatning	Dato	Tegn.	Godkj.
			KNJ/18.04.2023	
Bærum kommune		Saksb.:	VEROSL	
Utvidelse av Forneburingen Reguleringsplan		Godkj.:	LAY_R	
		Navn på fil:	LAY_R	
Sporing Dagny Bergers vei		Målestokk A1:	1:250	
		Målestokk A3:	1:500	
		Ark. nr.	1350047681	
		Prosjekt. nr.	1350047681	
		Tegn. nr.	R106	
		Rev.		





SPORING 18,75m LEDDBUSS



- Klaring 20 cm (sidespeil)
- Bak hjul
- For hjul
- Kjøre kropp
- Kjøre kropp med klaring

Rev.	Endring - erstatning	Dato	Tegn.	Godkj.
	Bærum kommune		KN/0/18.04.2023	
	RAMBOLL			
	Utvidelse av Fornebuingen			
	Reguleringsplan			
	Sporing Snarøyveien, venstresvingefelt			
		Saksb.:	LAY_R	
		Godkj.:	VEROSL	
		Målestokk A1:	1:250	
		Målestokk A3:	1:500	
		Ark. nr.:		
		Prosjekt. nr.:	1350047681	
		Tegn. nr.		Rev.
			R202-LB	